

**รายงานผลการปฏิบัติตามมาตรการป้องกัน
และแก้ไขผลกระทบสิ่งแวดล้อม
และมาตรการติดตามตรวจสอบคุณภาพสิ่งแวดล้อม**

โครงการ ศุภาลัย เวอเรนด้า สุขุมวิท 117
ตั้งอยู่เลขที่ 81 หมู่ที่ 4 ตำบลเทพารักษ์ อำเภอเมืองสมุทรปราการ จังหวัดสมุทรปราการ
ของนิติบุคคลอาคารชุด ศุภาลัย เวอเรนด้า สุขุมวิท 117

ฉบับประจำเดือนเมษายน ถึงเดือนมิถุนายน พ.ศ. 2565
(ระยะดำเนินการ)



TNP
TNP ENVIRONMENT CO.,LTD.
บริษัท ทีเอ็นพี เอ็นไวรอนเมนต์ จำกัด

บริษัท ทีเอ็นพี เอ็นไวรอนเมนต์ จำกัด (สำนักงานใหญ่)
ที่ตั้งสำนักงานเลขที่ 332/173 หมู่ 3 ตำบลบางรักพัฒนา อำเภอบางบัวทอง จังหวัดนนทบุรี 11110
เบอร์ติดต่อ 02-156-8273 / 088-2968628

Email : tnp.envi@gmail.com / tnp.saleservices1@gmail.com

www.tnpenvironment.co.th



**รายงานผลการปฏิบัติตามมาตรการป้องกัน
และแก้ไขผลกระทบสิ่งแวดล้อม
และมาตรการติดตามตรวจสอบคุณภาพสิ่งแวดล้อม**

โครงการ ศุภาลย์ เวอเรนด้า สุขุมวิท 117
ตั้งอยู่เลขที่ 81 หมู่ที่ 4 ตำบลเทพารักษ์ อำเภอเมืองสมุทรปราการ จังหวัดสมุทรปราการ
ของนิติบุคคลอาคารชุด ศุภาลย์ เวอเรนด้า สุขุมวิท 117
ฉบับประจำเดือนเมษายน ถึงเดือนมิถุนายน พ.ศ.2565
(ระยะดำเนินการ)



บริษัท ทีเอ็นพี เอ็นไวรอนเมนต์ จำกัด (สำนักงานใหญ่)
ที่ตั้งสำนักงานเลขที่ 332/173 หมู่ 3 ตำบลบางรักพัฒนา อำเภอบางบัวทอง จังหวัดนนทบุรี 11110
เบอร์ติดต่อ 02-156-8273 / 088-2968828
Email : tnp.envi@gmail.com / tnp.saleservices1@gmail.com
www.tnpenvironment.co.th





หนังสือรับรองการจัดทำรายงานผลการปฏิบัติตามมาตรการป้องกันและแก้ไขผลกระทบสิ่งแวดล้อม
และมาตรการติดตามตรวจสอบคุณภาพสิ่งแวดล้อม
โครงการ ศุภาลัย เวอเรนด้า สุขุมวิท 117

วันที่ 30 มิถุนายน พ.ศ. 2565

หนังสือรับรองนี้ขอรับรองว่า บริษัท ทีเอ็นพี เอ็นไวรอนเม้นท์ จำกัด เป็นผู้จัดทำรายงานผลการปฏิบัติตามมาตรการป้องกันและแก้ไขผลกระทบสิ่งแวดล้อมและมาตรการติดตามตรวจสอบคุณภาพสิ่งแวดล้อมโครงการ ศุภาลัย เวอเรนด้า สุขุมวิท 117 ตั้งอยู่ที่เลขที่ 81 หมู่ที่ 4 ตำบลเทพารักษ์ อำเภอเมืองสมุทรปราการ จังหวัดสมุทรปราการ ของนิติบุคคลอาคารชุด ศุภาลัย เวอเรนด้า สุขุมวิท 117 ฉบับประจำเดือน


- () มกราคม - มิถุนายน พ.ศ. 2565
() กรกฎาคม - ธันวาคม พ.ศ. 2565
(✓) เมษายน - มิถุนายน พ.ศ. 2565

โดยมีคณะผู้จัดทำรายงาน ดังต่อไปนี้

ผู้จัดทำรายงาน		ลายมือชื่อ	ตำแหน่ง
นางนันทนา	นาคอ่อน		นักวิชาการสิ่งแวดล้อม
นางสาวจิฎิภรณ์	แยบกลีกิจ		นักวิชาการสิ่งแวดล้อม
นางสาววิมลวรรณ	แก่นวงษ์		นักวิชาการสิ่งแวดล้อม
นางสาวอัญชลี	ผลวิสุทธิ		นักวิชาการสิ่งแวดล้อม



ขอแสดงความนับถือ



(นายณัฐชัย ไตรประวัตติ)

กรรมการผู้จัดการ

- [illegible]

สารบัญ

สารบัญ

สารบัญรูปภาพ

สารบัญตาราง

บทที่	หน้าที่
1. บทนำ	1-1
1.1 ความเป็นมาของการจัดทำรายงาน	1-1
1.2 วัตถุประสงค์ของการจัดทำรายงาน	1-2
1.3 ขอบเขตการศึกษา	1-2
1.4 แผนการดำเนินการของโครงการ	1-2
1.4.1 การตรวจสอบการปฏิบัติตามมาตรการป้องกันและแก้ไขผลกระทบสิ่งแวดล้อม และ มาตรการติดตามตรวจสอบคุณภาพสิ่งแวดล้อม	1-2
1.4.2 การดำเนินการครั้งต่อไป	1-6
1.5 รายละเอียดโครงการโดยสังเขป	1-7
1.6 สถานภาพปัจจุบันของโครงการ	1-7
2. รายละเอียดของโครงการ	2-1
2.1 สถานที่ตั้งโครงการ	2-1
2.2 ประเภทและขนาดโครงการ	2-1
2.3 ผังบริเวณโครงการ	2-2
2.4 สถานภาพโครงการ	2-2
2.5 รูปแบบอาคารและสิ่งก่อสร้าง	2-3
2.6 การบริหารโครงการ จำนวนผู้พักอาศัย และพนักงานในโครงการ	2-4
2.6.1 การบริหารโครงการ	2-4
2.6.2 จำนวนผู้พักอาศัย และพนักงานในโครงการ	2-5
2.7 ระบบสาธารณูปโภค	2-6
2.7.1 ระบบน้ำใช้	2-6
2.7.2 การจัดการน้ำเสียและสิ่งปฏิกูล	2-7
2.7.3 การระบายน้ำ และการป้องกันน้ำท่วม	2-8
2.7.4 การจัดการขยะ	2-9
2.7.5 ระบบไฟฟ้า	2-10
2.7.6 ระบบระบายอากาศ	2-11
2.7.7 ระบบรักษาความปลอดภัยและระบบการสื่อสาร	2-12



สารบัญ (ต่อ)

บทที่	หน้าที่
2. รายละเอียดของโครงการ (ต่อ)	2-1
2.8 ระบบป้องกันและระงับอัคคีภัย	2-13
2.8.1 ระบบตรวจสอบและแจ้งเหตุเพลิงไหม้	2-13
2.8.2 ระบบป้องกันอัคคีภัย	2-13
2.8.3 การอพยพหนีไฟ	2-14
2.9 ระบบจราจร	2-15
2.9.1 ทางเข้า-ออกโครงการ	2-15
2.9.2 ระบบจราจรภายในโครงการ	2-15
2.9.3 จำนวนที่จอดรถ	2-16
2.9.4 การจัดการด้านความปลอดภัย	2-16
2.13 พื้นที่สีเขียวภายในโครงการ	2-16
3. การปฏิบัติตามมาตรการป้องกันและลดผลกระทบสิ่งแวดล้อม	3-1
4. ผลการติดตามตรวจสอบคุณภาพสิ่งแวดล้อม	4-1
4.1 บทนำ	4-1
4.2 ขอบเขตของการติดตามตรวจสอบ	4-1
4.2.1 การติดตามตรวจสอบผลกระทบสิ่งแวดล้อม	4-1
4.2.2 พารามิเตอร์และวิธีการตรวจวิเคราะห์	4-2
4.3 มาตรฐานที่ใช้เปรียบเทียบ	4-3
4.4 ผลการติดตามตรวจสอบผลกระทบสิ่งแวดล้อม	4-3
4.5 ผลการตรวจวัดคุณภาพสิ่งแวดล้อม	4-15
4.5.1 ผลการตรวจวัดคุณภาพน้ำทิ้ง	4-15
4.5.2 ผลการตรวจวัดคุณภาพน้ำสระว่ายน้ำ	4-25
4.6 สรุปผลการตรวจวัดคุณภาพสิ่งแวดล้อม	4-27
4.6.1 คุณภาพน้ำที่ผ่านการบำบัดน้ำเสีย	4-27
4.6.2 คุณภาพน้ำสระว่ายน้ำ	4-27
4.7 ข้อเสนอแนะและแนวทางการป้องกันแก้ไข	4-28
4.7.1 คุณภาพน้ำที่ผ่านการบำบัดน้ำเสีย	4-28
4.7.2 คุณภาพน้ำสระว่ายน้ำ	4-28



สารบัญ (ต่อ)

บทที่	หน้าที่
5. สรุปผลการปฏิบัติตามมาตรการป้องกันและแก้ไขผลกระทบสิ่งแวดล้อม และมาตรการติดตามตรวจสอบผลกระทบสิ่งแวดล้อม	5-1
5.1 สรุปผลการปฏิบัติตามมาตรการป้องกันและแก้ไขผลกระทบสิ่งแวดล้อม	5-2
5.2 สรุปผลการปฏิบัติตามมาตรการติดตามตรวจสอบคุณภาพสิ่งแวดล้อม	5-3

ภาคผนวก	ก หนังสือเห็นชอบ เลขที่ ทส 1010.5.5/16428 ลงวันที่ 26 พฤศจิกายน 2561
	ข รูปภาพแสดงการปฏิบัติงานตามมาตรการฯ
	ค เอกสารประกอบการปฏิบัติตามมาตรการฯ
	ค-1 ใบรับรองการก่อสร้างอาคาร ตัดแปลงอาคาร หรือเคลื่อนย้ายอาคาร (อ.5)
	ค-2 หนังสือสำคัญการจดทะเบียนอาคารชุด (อ.ช.10)
	ค-3 ประกาศ สำนักงานที่ดินจังหวัดสมุทรปราการ เรื่อง การจดทะเบียนอาคารชุด (อ.ช.11)
	ค-4 หนังสือสำคัญการจดทะเบียนนิติบุคคลอาคารชุด (อ.ช.13)
	ค-5 แบบบันทึกรายละเอียดของสถิติและข้อมูล ซึ่งแสดงผลการทำงานของระบบบำบัด น้ำเสียของแหล่งกำเนิดมลพิษ (ทส.1)
	ค-6 แผนผังการรับเรื่องร้องเรียน
	ง ผลการติดตามตรวจสอบคุณภาพสิ่งแวดล้อม
	จ กฎหมายที่เกี่ยวข้อง
	ฉ เอกสารสอบเทียบ
	ช ห้องปฏิบัติการวิเคราะห์เอกชน



สารบัญรูปภาพ

รูปภาพ	หน้าที่
1.6-1 สภาพภายในพื้นที่โครงการ ณ เดือนมิถุนายน 2565	1-7
2.1-1 แสดงตำแหน่งที่ตั้งโครงการ	2-1
2.5-1 แสดงแบบอาคารโครงการ	2-3
4.5-1 การเก็บตัวอย่างคุณภาพน้ำทั้งของโครงการ	4-15
4.5-2 กราฟเปรียบเทียบผลการตรวจวัดค่าความเป็นกรด-ด่าง (pH) ระหว่างเดือนเมษายน-เดือนมิถุนายน พ.ศ.2565	4-18
4.5-3 กราฟเปรียบเทียบผลการตรวจวัดค่าบีโอดี (BOD) ระหว่างเดือนเมษายน-เดือนมิถุนายน พ.ศ.2565	4-19
4.5-4 กราฟเปรียบเทียบผลการตรวจวัดปริมาณตะกอนแขวนลอย (Suspended Solids) ระหว่างเดือนเมษายน-เดือนมิถุนายน พ.ศ.2565	4-20
4.5-5 กราฟเปรียบเทียบผลการตรวจวัดปริมาณตะกอนละลาย (Total Dissolve Solids) ระหว่างเดือนเมษายน-เดือนมิถุนายน พ.ศ.2565	4-21
4.5-6 กราฟเปรียบเทียบผลการตรวจวัดปริมาณน้ำมันและไขมัน (Oil & Grease) ระหว่างเดือนเมษายน-เดือนมิถุนายน พ.ศ.2565	4-22
4.5-7 กราฟเปรียบเทียบผลการตรวจวัดปริมาณซัลไฟด์ (Sulfide) ระหว่างเดือนเมษายน-เดือนมิถุนายน พ.ศ.2565	4-23
4.5-8 กราฟเปรียบเทียบผลการตรวจวัดปริมาณที่เคเอ็น (Total Kjeldahl Nitrogen) ระหว่างเดือนเมษายน-เดือนมิถุนายน พ.ศ.2565	4-24
4.5-9 การเก็บตัวอย่างคุณภาพน้ำสระว่ายน้ำของโครงการ	4-25



สารบัญตาราง

ตารางที่		หน้าที่
1.4-1	แผนการติดตามตรวจสอบผลกระทบสิ่งแวดล้อม โครงการ ศุภาลย์ เวอเรนต้า สุขุมวิท 117 ของนิติบุคคลอาคารชุด ศุภาลย์ เวอเรนต้า สุขุมวิท 117	1-3
2.5-1	การใช้ประโยชน์พื้นที่อาคารชุดพักอาศัยในแต่ละชั้น	2-4
2.4.3-1	สรุปปริมาณน้ำใช้และการสำรองน้ำของโครงการ	2-6
3-1	การปฏิบัติตามมาตรการป้องกันและแก้ไขผลกระทบสิ่งแวดล้อมและมาตรการติดตามตรวจสอบผลกระทบสิ่งแวดล้อม โครงการ ศุภาลย์ เวอเรนต้า สุขุมวิท 117 (ระยะดำเนินการ) ของนิติบุคคลอาคารชุด ศุภาลย์ เวอเรนต้า สุขุมวิท 117 ระหว่างเดือนเมษายน ถึงเดือนมิถุนายน 2565	3-2
4.2.2-1	ขอบเขตการดำเนินงานตรวจวัดคุณภาพสิ่งแวดล้อม	4-2
4.4-1	ผลการปฏิบัติตามมาตรการติดตามตรวจสอบผลกระทบสิ่งแวดล้อม โครงการ ศุภาลย์ เวอเรนต้า สุขุมวิท 117 (ระยะดำเนินการ) ของนิติบุคคลอาคารชุด ศุภาลย์ เวอเรนต้า สุขุมวิท 117 ระหว่างเดือนเมษายน ถึงเดือนมิถุนายน 2565	4-4
4.5-1	ผลการตรวจวัดคุณภาพน้ำทั้งหลังออกจากระบบบำบัดน้ำเสีย	4-16
4.5-2	ผลการตรวจวัดคุณภาพน้ำทั้งบ่อกักน้ำสุดท้ายของระบบบำบัดน้ำเสีย	4-17
4.5-3	ผลการตรวจวัดคุณภาพน้ำสระว่ายน้ำ	4-26



บทที่ 1

บทนำ



1.1 ความเป็นมาของการจัดทำรายงาน

โครงการ ศุภาลย์ เวอเรนต้า สุขุมวิท 117 ของนิติบุคคลอาคารชุด ศุภาลย์ เวอเรนต้า สุขุมวิท 117 ตั้งอยู่ที่ ถนนสุขุมวิท ตำบลเทพารักษ์ อำเภอเมืองสมุทรปราการ จังหวัดสมุทรปราการ การจัดวางรูปแบบการใช้ประโยชน์พื้นที่โครงการ บนเนื้อที่ดิน 4-2-29 ไร่ หรือ 7,316 ตร.ม. เป็นโครงการอาคารชุดพักอาศัย ประกอบด้วย อาคารพักอาศัยสูง 34 ชั้น จำนวน 1 อาคาร และอาคารห้องเครื่องไฟฟ้า สูง 1 ชั้น จำนวน 1 อาคาร มีห้องชุดรวม 1,105 ห้อง (แบ่งเป็นห้องชุดพักอาศัย จำนวน 1,099 ห้อง และห้องชุดเพื่อการพาณิชย์ (ร้านค้า) จำนวน 6 ห้อง ที่จอดรถยนต์ 556 คัน และที่จอดรถจักรยานยนต์ 30 คัน โดยปลูกสร้างบนพื้นที่ดินตามโฉนดที่ดินจำนวน 8 แปลง บนแปลงที่ดินในกรรมสิทธิ์ของบริษัท ศุภาลย์ จำกัด (มหาชน) ซึ่งก่อสร้างภายหลังได้รับมติเห็นชอบจากคณะกรรมการผู้ชำนาญการฯ ของสำนักงานนโยบายและแผนทรัพยากรธรรมชาติและสิ่งแวดล้อม ปัจจุบันดำเนินการก่อสร้างแล้วเสร็จ และอยู่ในระยะดำเนินการของโครงการ

ทั้งนี้ โครงการเข้าข่ายที่จะต้องศึกษาและจัดทำรายงานการประเมินผลกระทบสิ่งแวดล้อม (EIA) โครงการเข้าข่ายต้องจัดทำรายงานฯ ตามประกาศกระทรวงวิทยาศาสตร์ฯ เรื่องกำหนดประเภทและขนาดของโครงการหรือกิจการของส่วนราชการ รัฐวิสาหกิจ หรือเอกชนที่ต้องจัดทำรายงานฯ ประเภทโครงการ อาคารอยู่อาศัยรวมตามกฎหมายว่าด้วยการควบคุมอาคาร ที่กำหนดให้อาคารอยู่อาศัยรวมตามกฎหมายว่าด้วยการควบคุมอาคาร ที่มีจำนวนห้องพักตั้งแต่ 80 ห้องขึ้นไป หรือมีพื้นที่ใช้สอยตั้งแต่ 4,000 ตารางเมตรขึ้นไป ต้องจัดทำรายงานการประเมินผลกระทบสิ่งแวดล้อม เสนอต่อสำนักงานนโยบายและแผนทรัพยากรธรรมชาติและสิ่งแวดล้อม (สผ.) เพื่อประกอบการพิจารณาก่อนการดำเนินการ และได้รับความเห็นชอบในรายงานฯ จากคณะกรรมการผู้ชำนาญการฯ พิจารณาการวิเคราะห์ผลกระทบสิ่งแวดล้อมด้านอาคาร การจัดสรรที่ดิน และบริการชุมชนในการประชุมครั้งที่ 21/2561 เมื่อวันที่ 13 มิถุนายน 2561 ตามหนังสือเลขที่ ทส 1010.5/16428 ลงวันที่ 26 พฤศจิกายน 2561 เอกสารประกอบดัง **ภาคผนวก ก**

ภายหลังจากการได้รับการเห็นชอบในรายงานการประเมินผลกระทบสิ่งแวดล้อม (EIA) จากสำนักงานนโยบายและแผนทรัพยากรธรรมชาติและสิ่งแวดล้อม (สผ.) ทางเจ้าของโครงการ นิติบุคคลอาคารชุด ศุภาลย์ เวอเรนต้า สุขุมวิท 117 มีหน้าที่ปฏิบัติตามมาตรการป้องกันและแก้ไขผลกระทบสิ่งแวดล้อม และมาตรการติดตามตรวจสอบผลกระทบสิ่งแวดล้อม ที่กำหนดไว้ในเงื่อนไขแนบท้ายของหนังสือเห็นชอบ โดยนิติบุคคลอาคารชุด ศุภาลย์ เวอเรนต้า สุขุมวิท 117 ได้จัดจ้าง บริษัท ทีเอ็นพี เอ็นไวรอนเม้นท์ จำกัด เป็นผู้ติดตามตรวจสอบผลการปฏิบัติตามมาตรการฯ และจัดทำรายงานผลการปฏิบัติตามมาตรการป้องกันและแก้ไขผลกระทบสิ่งแวดล้อม และมาตรการติดตามตรวจสอบคุณภาพสิ่งแวดล้อม (EIA Monitor) เพื่อนำเสนอหน่วยงานที่เกี่ยวข้อง โดยรายงานฉบับนี้เป็นารายงานผลการปฏิบัติตามมาตรการป้องกันและแก้ไขผลกระทบสิ่งแวดล้อม และมาตรการติดตามตรวจสอบคุณภาพสิ่งแวดล้อม (ระยะดำเนินการ) ระหว่างเดือนเมษายน ถึงเดือนมิถุนายน 2565



1.2 วัตถุประสงค์ของการจัดทำรายงาน

- 1) เพื่อสรุปผลการปฏิบัติตามมาตรการติดตามตรวจสอบผลกระทบสิ่งแวดล้อม โครงการ ศุภาลย์ เวอเรนต้า สุขุมวิท 117 ของนิติบุคคลอาคารชุด ศุภาลย์ เวอเรนต้า สุขุมวิท 117 ระหว่างเดือนเมษายน ถึงเดือนมิถุนายน 2565
- 2) เพื่อนำผลการติดตามตรวจสอบผลกระทบสิ่งแวดล้อม มาเปรียบเทียบกับมาตรฐานที่หน่วยงานราชการกำหนด และนำไปเป็นแนวทางในการจัดระบบการจัดการสิ่งแวดล้อม เพื่อลดผลกระทบต่อคุณภาพสิ่งแวดล้อมทั้งภายในโครงการและต่อพื้นที่ข้างเคียง
- 3) เพื่อจัดทำเป็นข้อมูลการปฏิบัติตามมาตรการป้องกันและแก้ไขผลกระทบสิ่งแวดล้อม และมาตรการติดตามตรวจสอบผลกระทบสิ่งแวดล้อม นำเสนอต่อผู้รับผิดชอบของโครงการเอง และหน่วยงานที่เกี่ยวข้อง

1.3 ขอบเขตการศึกษา

ศึกษาข้อมูลรายละเอียด โครงการ ศุภาลย์ เวอเรนต้า สุขุมวิท 117 ของนิติบุคคลอาคารชุด ศุภาลย์ เวอเรนต้า สุขุมวิท 117 ที่เสนอไว้ในรายงานการประเมินผลกระทบสิ่งแวดล้อม (EIA) และเอกสารข้อกำหนดด้านสิ่งแวดล้อมของหน่วยงานราชการที่เกี่ยวข้อง และทำการตรวจสอบผลการปฏิบัติตามมาตรการฯ ประเมินผลการปฏิบัติตามมาตรการฯ พร้อมทั้งเสนอแนะมาตรการป้องกันและลดผลกระทบเพิ่มเติม กรณีที่ผลการตรวจวัดมีแนวโน้มว่าการดำเนินกิจการของโครงการอาจจะก่อให้เกิดผลกระทบต่อคุณภาพสิ่งแวดล้อม โดยทำการพิจารณารายละเอียดดังนี้

- 1) มาตรการด้านทรัพยากรสิ่งแวดล้อมทางกายภาพ
- 2) มาตรการด้านทรัพยากรสิ่งแวดล้อมทางชีวภาพ
- 3) มาตรการด้านคุณค่าการใช้ประโยชน์ของมนุษย์
- 4) มาตรการด้านคุณค่าต่อคุณภาพชีวิต

1.4 แผนการดำเนินการของโครงการ

1.4.1 การตรวจสอบการปฏิบัติตามมาตรการป้องกันและแก้ไขผลกระทบสิ่งแวดล้อม และมาตรการติดตามตรวจสอบคุณภาพสิ่งแวดล้อม

จากรายงานการประเมินผลกระทบโครงการ ศุภาลย์ เวอเรนต้า สุขุมวิท 117 ของนิติบุคคลอาคารชุด ศุภาลย์ เวอเรนต้า สุขุมวิท 117 ที่ผ่านความเห็นชอบจากสำนักงานนโยบายและแผนทรัพยากรธรรมชาติและสิ่งแวดล้อม ตามเลขที่ ทส 1010.5/16428 ลงวันที่ 26 พฤศจิกายน 2561 โครงการได้มอบหมายให้ บริษัท ทีเอ็นพี เอ็นไวรอนเม้นท์ จำกัด เป็นผู้ตรวจสอบการปฏิบัติตามมาตรการป้องกันและแก้ไขผลกระทบสิ่งแวดล้อมตามเงื่อนไขของมาตรการที่กำหนดไว้ พร้อมทั้งรายงานผลการตรวจสอบการปฏิบัติตามมาตรการและเสนอปัญหาและอุปสรรคในการปฏิบัติตามตลอดจนเสนอแนะแนวทางแก้ไขและการดำเนินการต่อไป เพื่อเสนอต่อเจ้าของโครงการ สำนักงานนโยบายและแผนทรัพยากรธรรมชาติและสิ่งแวดล้อม และเทศบาลตำบลเทพารักษ์ซึ่งเป็นหน่วยงานท้องถิ่น โดยนำเสนอในเดือนกรกฎาคม 2565 แผนการติดตามตรวจสอบผลกระทบสิ่งแวดล้อมดัง ตารางที่ 1.4-1



ตารางที่ 1.4-1 แผนการติดตามตรวจสอบผลกระทบสิ่งแวดล้อม โครงการ ศุภาลย์ เวอเรนต้า สุขุมวิท 117
ของนิติบุคคลอาคารชุด ศุภาลย์ เวอเรนต้า สุขุมวิท 117

ดัชนีคุณภาพสิ่งแวดล้อมที่ต้องติดตามตรวจสอบ	จุดเก็บตัวอย่าง	ความถี่	แผนการตรวจวัด (เม.ย. ถึง มิ.ย. 65)
1. ลักษณะภูมิประเทศ - ดูแลรักษาพื้นที่จัดภูมิทัศน์ภายในโครงการให้มีความสะอาดและเป็นระเบียบเรียบร้อยอยู่เสมอ	- พื้นที่สีเขียวภายในโครงการ	สัปดาห์ละ 1 ครั้ง ตลอดระยะเวลาเปิดดำเนินโครงการ	✓
2. คุณภาพอากาศ - ตรวจสอบพื้นที่สีเขียวภายในโครงการให้มีสภาพดีอยู่เสมอ	- พื้นที่สีเขียว ทางเดินรถ และป้ายจราจรภายในโครงการ	สัปดาห์ละ 1 ครั้ง ตลอดระยะเวลาเปิดดำเนินโครงการ	✓
- ตรวจสอบบริเวณถนนทางเดินรถ ป้ายจราจร และป้ายดับเครื่องยนต์ภายในโครงการให้มีสภาพดีอยู่เสมอ	- พื้นที่สีเขียว ทางเดินรถ และป้ายจราจรภายในโครงการ	สัปดาห์ละ 1 ครั้ง ตลอดระยะเวลาเปิดดำเนินโครงการ	✓
3. เสียงและความสั่นสะเทือน - ตรวจสอบป้ายจราจร และสัญญาณลดความเร็วภายในโครงการให้มีสภาพดีอยู่เสมอ	- ป้ายจราจร และสัญญาณภายในโครงการ	สัปดาห์ละ 1 ครั้ง ตลอดระยะเวลาเปิดดำเนินโครงการ	✓
4. การใช้น้ำ - ตรวจสอบการรั่ว ซึม หรือแตกของท่อจ่ายน้ำประปา	- ระบบจ่ายน้ำประปา	อย่างน้อยปีละ 1 ครั้ง	✓
5. การใช้ไฟฟ้าและการอนุรักษ์พลังงาน - ตรวจสอบการทำงานของระบบไฟฟ้าโครงการ	- ระบบไฟฟ้าโครงการ	ปีละ 2 ครั้ง ตลอดระยะเวลาเปิดดำเนินการ	✓
6. การจัดการมูลฝอยและสิ่งปฏิกูล - ตรวจสอบสภาพห้องพักมูลฝอยให้ถูกสุขลักษณะ และไม่ให้มีมูลฝอยตกค้าง	- ปริมาณมูลฝอยและสภาพห้องพักมูลฝอย	อย่างน้อยสัปดาห์ละ 1 ครั้ง	✓



ตารางที่ 1.4-1 (ต่อ)

ดัชนีคุณภาพสิ่งแวดล้อมที่ต้องติดตามตรวจสอบ	จุดเก็บตัวอย่าง	ความถี่	แผนการตรวจวัด (เม.ย. ถึง มิ.ย. 65)
7. คุณภาพน้ำที่ผ่านการบำบัดน้ำเสีย <ul style="list-style-type: none"> - ค่าความเป็นกรด-ด่าง - บีโอดี - สารแขวนลอย - สารที่ละลายได้ - ชัลโฟต์ - ทีเคเอ็น - น้ำมันและไขมัน 	<ul style="list-style-type: none"> - จุดระบายน้ำออกจากระบบบำบัดน้ำเสีย จำนวน 2 จุด - บ่อพักน้ำสุดท้ายของระบบระบายน้ำของโครงการ จำนวน 2 จุด 	ทุกเดือน ตลอดระยะเวลาเปิดดำเนินการ	✓
<ul style="list-style-type: none"> - ตรวจสอบปริมาณไขมัน/น้ำมัน ที่บ่อดักไขมัน และจัดให้มีการเก็บขนต่อไป 	<ul style="list-style-type: none"> - บ่อดักไขมัน 	ทุกวัน ตลอดระยะเวลาเปิดดำเนินการ	✓
8. การระบายน้ำและป้องกันน้ำท่วม <ul style="list-style-type: none"> - ตรวจสอบการรั่วซึมหรือแตกของท่อระบายน้ำ 	<ul style="list-style-type: none"> - ท่อระบายน้ำภายในโครงการ 	อย่างน้อยเดือนละ 1 ครั้ง ตลอดระยะดำเนินการ	✓
<ul style="list-style-type: none"> - ตรวจสอบรางระบายน้ำและบ่อดักตะกอน 	<ul style="list-style-type: none"> - รางระบายน้ำและบ่อดักตะกอน 	ทุกวัน ตลอดระยะเวลาเปิดดำเนินการ	✓
9. การป้องกันอัคคีภัย <ul style="list-style-type: none"> - ตรวจสอบอุปกรณ์ป้องกันอัคคีภัยให้พร้อมใช้งานอยู่เสมอ และจัดให้มีการอบรมวิธีการใช้อุปกรณ์ของระบบป้องกันอัคคีภัย 	<ul style="list-style-type: none"> - อุปกรณ์ป้องกันอัคคีภัย 	ปีละ 2 ครั้ง ตลอดระยะดำเนินการ	✓
<ul style="list-style-type: none"> - อบรมวิธีการใช้อุปกรณ์ของระบบป้องกันอัคคีภัย และซ้อมแผนหนีไฟ 	<ul style="list-style-type: none"> - อุปกรณ์ป้องกันอัคคีภัย 	ปีละ 1 ครั้ง	✓
10. การระบายอากาศ <ul style="list-style-type: none"> - ตรวจสอบอุปกรณ์ที่ใช้ระบายอากาศให้สามารถใช้งานได้อยู่เสมอ 	<ul style="list-style-type: none"> - อุปกรณ์ที่ใช้ระบายอากาศ 	อย่างน้อยเดือนละ 1 ครั้ง ตลอดระยะดำเนินการ	✓
11. การจราจร <ul style="list-style-type: none"> - ตรวจสอบบริเวณถนนทางเดินรถ และป้ายจราจรภายในโครงการให้มีสภาพดีอยู่เสมอ 	<ul style="list-style-type: none"> - ทางเดินรถ และป้ายจราจรภายในโครงการ 	สัปดาห์ละ 1 ครั้ง ตลอดระยะดำเนินการ	✓



ตารางที่ 1.4-1 (ต่อ)

ดัชนีคุณภาพสิ่งแวดล้อมที่ต้องติดตามตรวจสอบ	จุดเก็บตัวอย่าง	ความถี่	แผนการตรวจวัด (เม.ย. ถึง มิ.ย. 65)
12. การบดบังแสงแดด/การบดบังทิศทางลม/การบดบังคลื่นวิทยุ <ul style="list-style-type: none"> - จัดให้มีเจ้าหน้าที่รับเรื่องร้องเรียนและตรวจสอบผลกระทบที่เกิดขึ้น 	<ul style="list-style-type: none"> - ผู้พักอาศัยบริเวณใกล้เคียง 	ตั้งแต่เปิดดำเนินการเป็นเวลา 1 ปี	✓
<ul style="list-style-type: none"> - ตรวจสอบปริมาณไขมัน/น้ำมัน ที่บ่อดักไขมัน และจัดให้มีการเก็บขนต่อไป 	<ul style="list-style-type: none"> - บ่อดักไขมัน 	ทุกวัน ตลอดระยะเวลาเปิดดำเนินการ	✓
13. สระว่ายน้ำ 1. คุณภาพน้ำ <ul style="list-style-type: none"> - ความเป็นกรด-ด่าง - คลอรีนอิสระ 	<ul style="list-style-type: none"> - 2 จุด คือ บริเวณน้ำลึกและน้ำตื้น 	วันละ 1 ครั้ง	✓
<ul style="list-style-type: none"> - Coliform Bacteria - Fecal Coliform Bacteria - <i>E.coli</i> - <i>Pseudomonas aeruginosa</i> - <i>Streptococcus aureus</i> 	<ul style="list-style-type: none"> - 2 จุด คือ บริเวณน้ำลึกและน้ำตื้น 	ทุก 1 เดือน ตลอดระยะดำเนินการโครงการ	✓
<ul style="list-style-type: none"> - Total Chlorine - Chloride - Ammonia - Nitrate 	<ul style="list-style-type: none"> - 2 จุด คือ บริเวณน้ำลึกและน้ำตื้น 	ปีละ 1 ครั้ง	✓
2. โครงสร้างความปลอดภัย <ul style="list-style-type: none"> - สภาพโครงสร้างสระว่ายน้ำ พื้น ผนัง ไม่ให้มรรอยแตกหรือรอยร้าวซึม โดยให้สระว่ายน้ำอยู่ในสภาพดีอยู่เสมอ 	บริเวณสระว่ายน้ำ	ตลอดระยะเวลาดำเนินการ	✓
<ul style="list-style-type: none"> - หลอดไฟ/แสงสว่างให้เพียงพอทั่วบริเวณสระว่ายน้ำ เพื่อให้มองเห็นได้ชัดเจน ในกรณีที่มีการเปิดใช้สระในเวลากลางคืน 	บริเวณสระว่ายน้ำ	ตลอดระยะเวลาดำเนินการ	✓
<ul style="list-style-type: none"> - ป้ายแสดงข้อปฏิบัติสำหรับผู้ใช้บริการติดไว้ในบริเวณสระว่ายน้ำให้มองเห็นชัดเจน และอยู่ในสภาพดีเสมอ 	บริเวณสระว่ายน้ำ	ตลอดระยะเวลาดำเนินการ	✓
<ul style="list-style-type: none"> - ดูแลรักษา และทำความสะอาดห้องน้ำในบริเวณสระว่ายน้ำให้สะอาดอยู่เสมอ 	บริเวณสระว่ายน้ำ	ตลอดระยะเวลาดำเนินการ	✓
<ul style="list-style-type: none"> - อุปกรณ์ช่วยชีวิตประจำสระว่ายน้ำ เช่น โฟมช่วยชีวิต และห่วงชูชีพ เป็นต้น ให้อยู่ในสภาพที่พร้อมใช้งานตลอดเวลา 	บริเวณสระว่ายน้ำ	ตลอดระยะเวลาดำเนินการ	✓



ตารางที่ 1.4-1 (ต่อ)

ดัชนีคุณภาพสิ่งแวดล้อมที่ต้องติดตามตรวจสอบ	จุดเก็บตัวอย่าง	ความถี่	แผนการตรวจวัด (เม.ย. ถึง มิ.ย. 65)
14. คุณภาพ - ตรวจรักษาพื้นที่สีเขียวให้มีสภาพดี และตัดตกแต่งกิ่งไม้ไม่ให้ล้ำเขตที่ดิน	พื้นที่สีเขียวของโครงการ	สัปดาห์ละ 1 ครั้ง ตลอดระยะเวลา ดำเนินการโครงการ	✓
15. ความปลอดภัยของผู้ได้รับผลกระทบจากการเปิดดำเนินการของโครงการ - ติดตั้งกล่องรับความคิดเห็นบริเวณบ่อขยะ	ผู้ได้รับผลกระทบจากการเปิดดำเนินการของโครงการ	ตลอดระยะเวลา ดำเนินการโครงการ	✓
16. เศรษฐกิจและสังคม - ตรวจสอบอุปกรณ์ที่ใช้ระบายอากาศให้สามารถใช้งานได้อยู่เสมอ	- อุปกรณ์ที่ใช้ระบายอากาศ	อย่างน้อยเดือนละ 1 ครั้ง ตลอดระยะ ดำเนินการ	✓
17. การรับเรื่องร้องเรียนของประชาชน - จัดให้มีการรับเรื่องร้องเรียน รับความคิดเห็นของประชาชน ข้อวิตกกังวล และข้อเสนอแนะต่อโครงการ	- ประชาชนที่ได้รับผลกระทบ	ตลอดระยะเวลา ดำเนินโครงการ	✓

1.4.2 การดำเนินการครั้งต่อไป

การดำเนินงานติดตามตรวจสอบการปฏิบัติตามมาตรการป้องกันและแก้ไขผลกระทบสิ่งแวดล้อม และมาตรการติดตามตรวจสอบคุณภาพสิ่งแวดล้อม ครั้งต่อไปดำเนินการระหว่างเดือนกรกฎาคม - เดือนธันวาคม 2565 และการจัดทำรายงานผลการปฏิบัติตามมาตรการป้องกันและแก้ไขผลกระทบสิ่งแวดล้อม และมาตรการติดตามตรวจสอบคุณภาพสิ่งแวดล้อม เพื่อนำเสนอต่อผู้เจ้าของโครงการ สำนักงานนโยบายและแผนทรัพยากรธรรมชาติและสิ่งแวดล้อม และเทศบาลตำบลเทพารักษ์ซึ่งเป็นหน่วยงานท้องถิ่น (ทุก 6 เดือน) ครั้งต่อไปจะดำเนินการจัดส่งในเดือนมกราคม 2566



1.5 รายละเอียดโครงการโดยสังเขป

ชื่อโครงการ	โครงการ ศุภาลย์ เวอเรนต้า สุขุมวิท 117
เจ้าของโครงการ	นิติบุคคลอาคารชุด ศุภาลย์ เวอเรนต้า สุขุมวิท 117
สถานที่ตั้งโครงการ	81 หมู่ที่ 4 ตำบลเทพารักษ์ อำเภอเมืองสมุทรปราการ จังหวัดสมุทรปราการ
ขนาดพื้นที่โครงการ	สูง 34 ชั้น จำนวน 1 อาคาร และอาคารห้องเครื่องไฟฟ้า สูง 1 ชั้น จำนวน 1 อาคาร มีห้องชุดรวม 1,105 ห้อง (แบ่งเป็นห้องชุดพักอาศัย จำนวน 1,099 ห้อง และห้องชุดเพื่อการพาณิชย์ (ร้านค้า) จำนวน 6 ห้อง ที่จอดรถยนต์ 556 คัน และที่จอดรถจักรยานยนต์ 30 คัน
โครงการได้รับอนุญาต	หนังสือเลขที่ ทส 1010.5/16428 ลงวันที่ 26 พฤศจิกายน 2561
จัดทำรายงานโดย	บริษัท ทีเอ็นพี เอ็นไวรอนเมนต์ จำกัด


1.6 สถานภาพปัจจุบันของโครงการ

สถานภาพทั่วไปของโครงการ ศุภาลย์ เวอเรนต้า สุขุมวิท 117 (ระยะดำเนินการ) ณ เดือนมิถุนายน 2565 แสดงดัง รูปที่ 1.6-1



รูปที่ 1.6-1 สภาพภายในพื้นที่โครงการ ณ เดือนมิถุนายน 2565





บทที่ 2

รายละเอียดของโครงการ



2.1 ที่ตั้งโครงการ

โครงการ ศุภาลย์ เวอเรนด้า สุขุมวิท 117 เป็นโครงการประเภทอาคารอยู่อาศัยรวม (อาคารชุด) ประกอบด้วย อาคารพักอาศัยสูง 34 ชั้น จำนวน 1 อาคาร และอาคารห้องเครื่องไฟฟ้า สูง 1 ชั้น จำนวน 1 อาคาร มีห้องชุดรวม 1,105 ห้อง (แบ่งเป็นห้องชุดพักอาศัย จำนวน 1,099 ห้อง และห้องชุดเพื่อการพาณิชย์ (ร้านค้า) จำนวน 6 ห้อง ที่จอดรถยนต์ 556 คัน และที่จอดรถจักรยานยนต์ 30 คัน ตั้งอยู่ที่ ถนนสุขุมวิท ตำบลเทพารักษ์ อำเภอเมืองสมุทรปราการ จังหวัดสมุทรปราการ (แสดงแผนที่ตั้งโครงการในรูปที่ 2.1-1) ก่อสร้างบนแปลงที่ดินในกรรมสิทธิ์ของบริษัท ศุภาลย์ จำกัด (มหาชน) จำนวน 8 แปลง



2.2 ประเภท และขนาดของโครงการ

ตามกฎหมายกระทรวงฉบับที่ 55 (พ.ศ. 2543) ออกตามความในพระราชบัญญัติควบคุมอาคาร พ.ศ. 2522 ให้คำจำกัดความสำหรับอาคารบางประเภทไว้ดังนี้

“อาคารชุด” หมายความว่า อาคารที่บุคคลสามารถแยกการถือกรรมสิทธิ์ออกได้เป็นส่วนๆ โดยแต่ละส่วนประกอบกรรมสิทธิ์ในทรัพย์สินส่วนบุคคลและกรรมสิทธิ์ร่วมในทรัพย์สินส่วนกลาง (พระราชบัญญัติอาคารชุด พ.ศ. 2522)

“อาคารอยู่อาศัยรวม” หมายความว่า อาคารหรือส่วนใดส่วนหนึ่งของอาคารที่ใช้เป็นที่อยู่อาศัย สำหรับหลายครอบครัว โดยแบ่งออกเป็นหน่วยแยกจากกัน สำหรับแต่ละครอบครัว (กฎกระทรวงฉบับที่ 55 (พ.ศ. 2543) ออกตามความในพระราชบัญญัติควบคุมอาคาร พ.ศ. 2522)

“อาคารสูง” หมายความว่า อาคารที่บุคคลอาจเข้าอยู่หรือเข้าใช้สอยได้ โดยมีความสูงตั้งแต่ 23 ม. ขึ้นไป การวัดความสูงของอาคารให้วัดจากระดับพื้นดินที่ก่อสร้างถึงพื้นที่ดาดฟ้า สำหรับอาคารทรงจั่วหรือปั้นหยาให้ วัดจากระดับพื้นดินที่ก่อสร้างถึงยอดผนังชั้นสูงสุด (กฎกระทรวงฉบับที่ 33 (พ.ศ. 2535))

“อาคารขนาดใหญ่พิเศษ” หมายความว่า อาคารที่ก่อสร้างขึ้นเพื่อให้พื้นที่อาคารหรือส่วนใดของอาคาร เป็นที่อยู่อาศัย หรือประกอบกิจการประเภทเดียวหรือหลายประเภทโดยมีพื้นที่อาคารรวมกันทุกชั้นในหลังเดียวกันตั้งแต่ 10,000 ตร.ม. ขึ้นไป (กฎกระทรวงฉบับที่ 33 (พ.ศ.2535))

การพัฒนาโครงการบนพื้นที่ที่จะขออนุญาตก่อสร้างเท่ากับ 4-2-29 ไร่ หรือ 7,316 ตร.ม. โดยก่อสร้าง เป็นอาคารอยู่อาศัยรวม (อาคารชุด) ประกอบด้วย อาคารพักอาศัยสูง 30 ชั้น จำนวน 1 อาคาร และอาคารห้อง เครื่องไฟฟ้า สูง 1 ชั้น จำนวน 1 อาคาร ห้องชุดรวม 1,105 ห้อง (แบ่งเป็นห้องชุดพักอาศัย จำนวน 1,099 ห้อง และห้องชุดเพื่อการพาณิชย์ (ร้านค้า) จำนวน 6 ห้อง โดยมีพื้นที่อาคารรวมเท่ากับ 71,669.5 ตร.ม. จึงจัดเป็น โครงการอาคารชุด อาคารอยู่อาศัยรวม อาคารสูง และอาคารขนาดใหญ่พิเศษ ตามพระราชบัญญัติควบคุมอาคาร พ.ศ. 2522 โดยมีการแบ่งใช้ประโยชน์พื้นที่ออกเป็น 3 ส่วน ได้แก่ พื้นที่อาคารปกคลุมดิน ที่จอดรถและทางเดิน รถภายนอกอาคาร และพื้นที่สีเขียวชั้นล่าง

2.3 มังบริเวณโครงการ (Lay out)

โครงการจัดเป็นประเภทอาคารอยู่อาศัยรวม (อาคารชุด) ประกอบด้วย อาคารพักอาศัยสูง 34 ชั้น จำนวน 1 อาคาร และอาคารห้องเครื่องไฟฟ้า สูง 1 ชั้น จำนวน 1 อาคาร ตั้งอยู่ที่ ถนนสุขุมวิท ตำบล เทพารักษ์ อำเภอเมืองสมุทรปราการ จังหวัดสมุทรปราการ การจัดวางรูปแบบการใช้ประโยชน์พื้นที่โครงการ บนเนื้อที่ดิน 4-2-29 ไร่ หรือ 7,316 ตร.ม. จำแนกเป็นพื้นที่อาคารปกคลุมดิน 2,680 ตร.ม. และพื้นที่ว่าง ปราศจากอาคารปกคลุม 4,636 ตร.ม. โดยจัดให้มีทางเข้า-ออกโครงการเชื่อมออกสู่ถนนสุขุมวิท จำนวน 1 แห่ง มีขนาดความกว้าง 6.00 ม. แบ่งเป็น 2 ช่องจราจร)

2.4 สถานภาพโครงการ

สภาพปัจจุบันของพื้นที่โครงการเป็นพื้นที่ว่างและพื้นที่บางส่วนก่อสร้างสำนักงานขายของโครงการ สภาพแวดล้อมโดยรอบโครงการส่วนใหญ่ประกอบด้วย โรงงาน อาคารพาณิชย์ อาคารสำนักงาน อาคารชุดพักอาศัย อาคาร/บ้านพักอาศัย และสถานบริการน้ำมัน ตลอด 2 ฝั่งของถนนสุขุมวิท โดยมีอาณาเขตติดพื้นที่โครงการและการใช้ประโยชน์ที่ดินบริเวณโดยรอบพื้นที่โครงการ ดังนี้

ทิศเหนือ	ติดต่อกับ	บริษัท พานาโซนิค เอเนอร์จี (ประเทศไทย) จำกัด และบ้านเลขที่ 1540/1 สูง 1 ชั้น
ทิศใต้	ติดต่อกับ	อาคารพาณิชย์สูง 4 ชั้นครึ่ง และบ้านพักอาศัยสูง 1-2 ชั้น ถัดไปเป็นถนนซอยสุขุมวิท 117
ทิศตะวันออก	ติดต่อกับ	ถนนซอยกาญจนา 1 เขตทางกว้างประมาณ 6 ม. ถัดไปเป็นอาคารอพาร์ทเมนต์สูง 5 ชั้น
ทิศตะวันตก	ติดต่อกับ	ถนนสุขุมวิท เขตทางกว้าง 30.00 ม. และพื้นที่ก่อสร้างรถไฟฟ้า BTS สายสีเขียว (ช่วงต่อขยายแบริ่ง-สมุทรปราการ)



ในระยะประชิดพื้นที่โครงการมีโรงงานอุตสาหกรรม จำนวน 1 แห่ง คือ บริษัท พานาโซนิค เอเนอร์จี (ประเทศไทย) จำกัด โดยมีอาคารสำนักงานและคลังสินค้าของโรงงานสูง 3 ชั้น ติดพื้นที่โครงการ ถัดไปเป็น อาคารฝ่ายผลิตถ่านไฟฉายและแบตเตอรี่ สูง 1 ชั้น และมีวิสาหกิจขนาดกลางและขนาดย่อม (Small and Medium Enterprises : SMEs) จำนวน 2 แห่ง ได้แก่ บริษัท เอ.ดี.เน็ทเทค จำกัด ประกอบกิจการ ผลิตและสั่ง ทำซ่อมอะไหล่พาสเมเตอร์ และบริษัท ฟอร์เวด แมชชีนเนอร์รี่ จำกัด ประกอบกิจการออกแบบ ผลิต และติดตั้ง และบริการซ่อมบำรุง เครื่องบรรจุของเหลวทุกชนิด

โครงการ ศุภาลย์ เวอเรนต้า สุขุมวิท 117 ได้ออกแบบให้มีเส้นทางการเดินรถเข้า-ออกโครงการ จำนวน 1 แห่ง คือ ทางเข้า-ออกหลักบริเวณด้านหน้าโครงการเชื่อมกับถนนสุขุมวิท ซึ่งการเดินทางเข้าสู่พื้นที่โครงการ สามารถใช้โครงข่ายเส้นทางคมนาคมหลัก ดังนี้

(1) การเดินทางจากกรุงเทพมหานคร จากถนนสุขุมวิท (ขาออก) ผ่านถนนเทพารักษ์ และผ่านถนน ปู่เจ้าสมิงพรายไปประมาณ 250 ม. จะพบโครงการอยู่ทางด้านซ้ายมือ

(2) การเดินทางจากจังหวัดสมุทรปราการ จากถนนสุขุมวิท (ขาเข้า) ผ่านพิพิธภัณฑสถานแห่งชาติ พระนคร ถนนวิภาวดีรังสิต 2 ตรงไปประมาณ 150 ม. จะพบโครงการอยู่ทางด้านซ้ายมือ นอกจากนี้ ในอนาคตผู้พักอาศัยยังสามารถเดินทางได้โดยรถไฟฟ้า BTS สายสีเขียว (ช่วงต่อขยายแย่ง สมุทรปราการ) ซึ่งโครงการตั้งอยู่ใกล้สถานีปู่เจ้าสมิงพราย)

2.5 รูปแบบอาคารและสิ่งก่อสร้าง

โครงการ ศุภาลย์ เวอเรนต้า สุขุมวิท 117 เป็นโครงการประเภทอาคารอยู่อาศัยรวม (อาคารชุด) ประกอบด้วย อาคารพักอาศัยสูง 34 ชั้น จำนวน 1 อาคาร และอาคารห้องเครื่องไฟฟ้า สูง 1 ชั้น จำนวน 1 อาคาร มีที่จอดรถยนต์ 556 คัน และที่จอดรถจักรยานยนต์ 34 คัน โดยจัดให้ห้องชุดเพื่อการพาณิชย์ (ร้านค้า) ของโครงการ จำนวน 6 ห้อง และสำนักงานนิติบุคคลตั้งอยู่ที่ชั้น 1 ที่จอดรถยนต์ภายในอาคารอยู่ที่ ชั้น 2 ถึงชั้น 7 (รวม 6 ชั้น) ห้องชุดพักอาศัยอยู่ที่ชั้น 8 ถึงชั้น 33 (รวม 26 ชั้น) โถงพักผ่อน พื้นที่สีเขียวและ พื้นที่หนีไฟ ทางอากาศอยู่ที่ชั้น 34 (ดาดฟ้า) (แสดงแบบอาคารโครงการในรูปที่ 2.5-1 และการใช้ประโยชน์ พื้นที่อาคารชุดพักอาศัยในแต่ละชั้นในตารางที่ 2.5-1)



รูปที่ 2.5-1 แบบอาคารโครงการ



ตารางที่ 2.5-1 การใช้ประโยชน์พื้นที่อาคารชุดพักอาศัยในแต่ละชั้น

ชั้น	การใช้ประโยชน์
ชั้นที่ 1	ห้องชุดเพื่อการพาณิชย์ (ร้านค้า) จำนวน 6 ห้อง ห้องสำนักงานนิติบุคคล ห้องประชุม ห้องบริการ เจ้าของร่วม ห้องเครื่องไฟฟ้า ห้องจดหมาย ห้องเก็บของ ห้องพักผ่อนย่นรวม บันได ลิฟต์ โถงลิฟต์ โถงต้อนรับ ที่จอดรถยนต์ 19 คัน และที่จอดรถจักรยานยนต์ 34 คัน
ชั้น P1A	ที่จอดรถยนต์จำนวน 8 คัน
ชั้น 2-1 (รวม 6 ชั้น)	บันได ลิฟต์ โถงลิฟต์ ทางเดินรถและที่จอดรถยนต์ภายในอาคาร รวม 529 คัน
ชั้นที่ 8	ห้องพักอาศัย จำนวน 29 ห้อง พื้นที่พักผ่อน (Co-Living space) ห้องออกกำลังกาย ห้องแอโรบิก-โยคะ สระว่ายน้ำ ห้องซาวน่า ห้องนึ่งส่วนกลาง ห้องพักผ่อนย่นประจำชั้น และพื้นที่สีเขียว
ชั้นที่ 9	ห้องพักอาศัย จำนวน 12 ห้อง บันได ทางเดิน ลิฟต์ โถงลิฟต์ และห้องพักผ่อนย่นประจำชั้น
ชั้น 10-32 (รวม 23 ชั้น)	ห้องพักอาศัย จำนวน 40 ห้อง/ชั้น (รวม 1,012 ห้อง) บันได ทางเดิน ลิฟต์ โถงลิฟต์ และห้องพักผ่อนย่นประจำชั้น
ชั้นที่ 33	ห้องพักอาศัย จำนวน 16 ห้อง ลิฟต์โดยสาร ลิฟต์ดับเพลิง โถงลิฟต์ ทางเดิน บันได ห้องพักผ่อนย่นประจำชั้น และพื้นที่สีเขียว
ชั้น 34 (ดาดฟ้า)	โถงพักผ่อน (Co-working space) ห้องนึ่งส่วนกลาง ห้องเก็บของ ลิฟต์โดยสาร ลิฟต์ดับเพลิง โถงลิฟต์ ทางเดิน บันได พื้นที่สีเขียว พื้นที่หนีไฟทางอากาศ
ชั้นห้องเครื่องลิฟต์	ห้องเครื่องลิฟต์
ชั้นหลังคาห้องเครื่องลิฟต์	ถังเก็บสำรองน้ำ และห้องเครื่องสูบน้ำ

2.6 การบริหารโครงการ จำนวนผู้พักอาศัย และพนักงานในโครงการ

2.6.1 การบริหารโครงการ

การบริหารจัดการดูแลรักษาอาคารชุดเป็นอำนาจหน้าที่ของนิติบุคคลอาคารชุดภายใต้ข้อบังคับใน พระราชบัญญัติอาคารชุด โดยการแต่งตั้งผู้จัดการนิติบุคคลอาคารชุดเพื่อเป็นผู้แทนของนิติบุคคลอาคารชุดเป็นไป ตามมติที่ประชุมใหญ่เจ้าของร่วม ตามมาตรา 35/2 ของพระราชบัญญัติอาคารชุดฉบับที่ 4 พ.ศ. 2551 เพื่อเข้ามาทำหน้าที่ดูแลบำรุงรักษาทรัพย์สินส่วนกลาง ซึ่งเป็น ทรัพย์สินที่มีไว้เพื่อใช้ประโยชน์ร่วมกัน สำหรับเจ้าของห้องชุดทุกห้องให้สามารถใช้งานได้ตามปกติและอยู่ในสภาพพร้อม ใช้งานตลอดเวลา จัดให้มีการดูแลรักษาความปลอดภัยหรือความสงบเรียบร้อยภายในอาคาร รวมถึงการให้บริการผู้ พักอาศัยร่วมกัน เพื่อให้เกิดความเป็นระเบียบเรียบร้อย โดยไม่ขัดต่อผลประโยชน์และไม่ละเมิดสิทธิของ ผู้พักอาศัยท่านอื่น เป็นต้น

โครงการประกอบด้วย อาคารชุดพักอาศัย สูง 34 ชั้น จำนวน 1 อาคาร และอาคารห้องเครื่องไฟฟ้า สูง 1 ชั้น จำนวน 1 อาคาร มีห้องชุดรวม 1,105 ห้อง (แบ่งเป็นห้องชุดพักอาศัย จำนวน 1,099 ห้อง และห้องชุดเพื่อการ พานิชย์ (ร้านค้า) จำนวน 6 ห้อง) โดยโครงการวางแผนในการจดทะเบียนนิติบุคคล



อาคารชุด 1 นิติบุคคล และจัดให้มีห้องสำนักงานนิติบุคคลตั้งอยู่บริเวณชั้น 1 ของอาคารพักอาศัย มีพื้นที่ 54.5 ตร.ม. โดยมีรายละเอียดการบริหาร จัดการนิติบุคคลอาคารชุด มีรายละเอียดดังนี้

(1) รายการทรัพย์สินส่วนกลาง และทรัพย์สินส่วนบุคคล

การจดทะเบียนทรัพย์สินของโครงการนั้น ตามพระราชบัญญัติอาคารชุด พ.ศ. 2522 สามารถจำแนกทรัพย์สินของโครงการได้เป็น

- ทรัพย์สินส่วนบุคคล หมายถึง ห้องชุดรวม 1,105 ห้อง (แบ่งเป็นห้องชุดพักอาศัย จำนวน 1,099 ห้อง และห้องชุดเพื่อการพาณิชย์ (ร้านค้า) จำนวน 6 ห้อง) ซึ่งจัดไว้ให้เป็นเจ้าของห้องแต่ละราย

- ทรัพย์สินส่วนกลาง หมายถึง ส่วนของอาคารชุดที่มีใช้ห้องชุด ที่ดินที่ตั้งอาคารชุดและที่ดินหรือ ทรัพย์สินอื่นมีไว้เพื่อใช้หรือเพื่อประโยชน์ร่วมกันสำหรับเจ้าของร่วม

(2) การบริหารจัดการ

การดำเนินการของโครงการมีรูปแบบการให้บริการเป็นอาคารชุดพักอาศัย โดยใช้บุคลากรที่ให้บริการ ร่วมกัน การบริหารจัดการต่างๆ ภายในโครงการจะอยู่ในความรับผิดชอบของผู้จัดการนิติบุคคลอาคารชุด โดยส่วน งานควบคุมดูแลระบบสาธารณูปโภค และสุขาภิบาลสิ่งแวดล้อมต่างๆ ได้แก่ ระบบบำบัดน้ำเสีย ระบบระบายน้ำ การ จัดการขยะมูลฝอย ฯลฯ จะอยู่ในความรับผิดชอบของฝ่ายวิศวกรรม และสุขาภิบาลสิ่งแวดล้อม

2.6.2 จำนวนผู้พักอาศัย และพนักงานในโครงการ

จำนวนผู้พักอาศัย และพนักงานในโครงการ มีส่วนสำคัญในการนำมาประเมินและออกแบบระบบต่างๆ ทางด้านวิศวกรรม เพื่อให้สามารถบริการผู้ใช้อาคารได้อย่างพอเพียง โดยสามารถประเมินจำนวนผู้พักอาศัย และ พนักงานในโครงการจากพื้นที่ของโครงการ

(1) จำนวนผู้พักอาศัย

ประเมินตามขนาดของห้องพักอาศัย โดยห้องพักอาศัยมีขนาดพื้นที่ไม่เกิน 35 ตร.ม. ใช้เกณฑ์ความหนาแน่นของจำนวนผู้พักอาศัย 3 คน/ห้อง และห้องพักอาศัยที่มีขนาดพื้นที่เกิน 35 ตร.ม. ใช้เกณฑ์ความหนาแน่น ของจำนวนผู้พักอาศัย 5 คน/ห้อง ทำให้ได้จำนวนผู้พักอาศัย ดังนี้

- ห้องพักอาศัยไม่เกิน 35 ตร.ม. จำนวน 922 ห้อง จะมีจำนวนผู้พักอาศัยทั้งสิ้น 2,766 คน ($922 \times 3 = 2,766$ คน)

- ห้องพักอาศัยเกิน 35 ตร.ม. จำนวน 177 ห้อง จะมีจำนวนผู้พักอาศัยทั้งสิ้น 885 คน ($177 \times 5 = 885$ คน)

- ห้องชุดเพื่อการพาณิชย์ (ร้านค้า) จำนวน 6 ห้อง จะมีจำนวนพนักงานทั้งสิ้น 30 คน ($6 \times 5 = 30$ คน)

รวมจำนวนผู้พักอาศัย เท่ากับ 3,681 คน ($2,766 + 885 + 30 = 3,681$ คน)

(2) จำนวนพนักงานในโครงการ

ประกอบด้วย พนักงานทำความสะอาด และพนักงานรักษาความปลอดภัย จำนวน 15 คน

จากการประเมินความหนาแน่นของผู้พักอาศัย และพนักงานในโครงการ พบว่า มีจำนวนทั้งสิ้น 3,696 คน ($3,681 + 15 = 3,696$ คน)



2.7 ระบบสาธารณูปโภค

2.7.1 ระบบน้ำใช้

(1) ความต้องการใช้น้ำ

การประเมินความต้องการใช้น้ำในกิจกรรมต่างๆ ภายในโครงการ โดยประเมินจาก อัตราการใช้น้ำของ ผู้พักอาศัย 200 ลิตร/คน-วัน ร้านค้า 500 ลิตร/ห้อง/วัน พนักงานโครงการ 50 ลิตร/คน/วัน ห้องออกกำลังกาย 30 ลิตร/คน-วัน (อัตราการให้บริการ 200 คน/วัน) ห้องพักรับชม 30 ลิตร/ตร.ม.-วัน สระว่ายน้ำ 10 มม./ตร.ม.-วัน และ น้ำรดต้นไม้ 6 ลิตร/ตร.ม.-วัน รวมปริมาณการใช้น้ำทั้งโครงการ 767.90 ลบ.ม./วัน

(2) แหล่งน้ำใช้

โครงการตั้งอยู่ในเขตให้บริการน้ำประปาของการประปานครหลวง สำนักงานประปา สาขาสุมทราปรการ โดยเชื่อมต่อกับท่อส่งน้ำประปาริมาณสุขุมวิท บริเวณด้านหน้าโครงการ เข้าสู่ภายในโครงการติดตั้งในผังบริเวณระบบน้ำประปา โดยผ่านวาล์ว ประตูน้ำและมาตรวัดขนาดตามที่การประปานครหลวงกำหนด มาตามท่อประปาภายในโครงการเพื่อส่งน้ำประปาเข้า สู่ถังเก็บน้ำใต้ดิน

(3) ระบบการเก็บกักและสำรองน้ำ

โครงการได้ออกแบบให้มีการเก็บกักและสำรองน้ำประปาเพื่อใช้สำหรับการอุปโภค-บริโภค และสำรอง เพื่อการดับเพลิง โดยออกแบบให้มีถังเก็บน้ำสำรอง (ค.ส.ล.) ใต้ดิน สำรองน้ำเพื่อการอุปโภค-บริโภค 639.00 ลบ.ม. และสำรองน้ำเพื่อการดับเพลิง 127.80 ลบ.ม. รวมปริมาตรสำรองน้ำใต้ดิน 766.80 ลบ.ม. และออกแบบให้มีถังเก็บน้ำสำรอง (ค.ส.ล.) บนชั้นดาดฟ้า สำรองน้ำเพื่อการอุปโภค-บริโภค ทั้งหมด ปริมาตร 162.00 ลบ.ม. ดังนั้นปริมาตรสำรองน้ำทั้ง โครงการ เท่ากับ 928.80 ลบ.ม. ($766.80 + 162.00 = 928.80$ ลบ.ม.) โดยแบ่งเป็นน้ำสำรองเพื่อการอุปโภค-บริโภค รวม 801.00 ลบ.ม. และน้ำสำรองเพื่อการดับเพลิง 127.80 ลบ.ม.

(4) ระบบการจ่ายน้ำใช้เพื่อการอุปโภค-บริโภค

ระบบการจ่ายน้ำประปาของโครงการ โดยน้ำจากถังเก็บน้ำใต้ดินจะถูกสูบด้วยเครื่องสูบน้ำ ไปยังถังเก็บ น้ำบนชั้นดาดฟ้า จากนั้นน้ำจากถังเก็บน้ำบนชั้นดาดฟ้าจะถูกจ่ายให้กับอาคาร โดยแบ่งเป็น ชั้นที่ 31 ถึงชั้นที่ 34 ของ อาคารใช้การจ่ายน้ำผ่านเครื่องสูบน้ำเพิ่มแรงดัน (Booster Pump) ช่วยเพิ่มแรงดัน ในเส้นท่อ และชั้น 1 ถึงชั้น 30 ของอาคารเป็นการจ่ายน้ำโดยอาศัยแรงโน้มถ่วงของโลก ดังแสดงไดอะแกรม แนวตั้งระบบจ่ายน้ำใน

(5) การจัดการถังเก็บน้ำใต้ดิน

โครงการได้ออกแบบให้มีถังเก็บน้ำใต้ดินเป็นถังคอนกรีตเสริมเหล็ก โดยมีมาตรการใน ด้านการจัดการน้ำ ใช้ การทำความสะอาด และความปลอดภัยและการปนเปื้อนในถังเก็บน้ำใต้ดินดังนี้

1) การจัดการน้ำใช้ในถังเก็บน้ำ

ผู้ออกแบบได้เสนอมาตรการป้องกันการกัดเซาะผนังปูน โดยการทาวาสตูกันซึม ภายในถังเก็บน้ำใต้ดิน



2) การทำความสะอาดถังเก็บน้ำสำรอง

โครงการจะจัดให้มีการทำความสะอาดถังเก็บน้ำสำรอง โดยล้างทำความสะอาดถังเก็บน้ำสำรอง อย่างน้อยปีละ 1 ครั้ง เพื่อสุขภาพอนามัยที่ดีของผู้พักอาศัย และเป็นไปตามมาตรฐาน โดยโครงการออกแบบให้มีฝา ถังเก็บน้ำใต้ดินและถังเก็บน้ำชั้นดาดฟ้า เพื่อเข้าไปทำความสะอาดถังเก็บน้ำได้สะดวก โดยจัดให้มีการตรวจสอบความ สะอาดของน้ำทุกครั้งที่ทำทำความสะอาดถังเก็บน้ำหรืออย่างน้อยปีละ 1 ครั้ง

2.7.2 การจัดการน้ำเสียและสิ่งปฏิกูล

โครงการออกแบบให้มีระบบจัดการน้ำเสียและสิ่งปฏิกูล ซึ่งเป็นถังคอนกรีตเสริมเหล็กฝังอยู่ใต้ดิน ซึ่งระบบบำบัดน้ำเสียและสิ่งปฏิกูลของโครงการเป็นระบบบำบัดน้ำเสียแบบเติมอากาศเลี้ยงตะกอน (Aeration Activated Sludge Process) โดยมีรายละเอียดการจัดการน้ำเสียและสิ่งปฏิกูลดังนี้

(1) การประเมินปริมาณน้ำเสียและสิ่งปฏิกูล

แหล่งกำเนิดน้ำเสียและสิ่งปฏิกูลของโครงการ ที่เกิดจากกิจกรรมประจำวันต่างๆ ของผู้พักอาศัยใน อาคารเป็นส่วนใหญ่ ประกอบไปด้วย น้ำโสโครกจากห้องส้วม น้ำเสียจากการอาบน้ำ น้ำเสียจากครัว และน้ำเสียจากการล้างทำความสะอาดต่างๆ ซึ่งเป็นประเภทน้ำเสียชุมชนทั่วไป

โครงการมีความต้องการใช้น้ำทั้งโครงการ 767.90 ลบ.ม./วัน (หรือประมาณ 768 ลบ.ม./วัน) ซึ่งมีกิจกรรมที่ไม่ก่อให้เกิดน้ำเสีย ได้แก่ น้ำใช้เติมสระว่ายน้ำ 3.50 ลบ.ม./วัน และน้ำรดต้นไม้ 23.09 ลบ.ม./วัน ทำให้เหลือปริมาณน้ำใช้ที่ก่อให้เกิดเป็นน้ำเสีย 741.31 ลบ.ม./วัน $((767.90 - (3.50 - 23.09)) = 741.31 \text{ ลบ.ม./วัน})$ โดยคิดเป็นปริมาณน้ำเสียทั้งโครงการ (ร้อยละ 80 ของปริมาณน้ำใช้) เท่ากับ 593.05 ลบ.ม./วัน

(2) ระบบรวบรวมน้ำเสียและสิ่งปฏิกูลภายในโครงการ

น้ำเสียและสิ่งปฏิกูลที่ระบายออกจากห้องน้ำ ห้องส้วม ห้องครัว และการล้างทำความสะอาดต่างๆ จะถูก ระบายเข้าสู่ระบบท่อรวบรวมน้ำเสียและสิ่งปฏิกูล แล้วระบายไปยังระบบบำบัดน้ำเสียและสิ่งปฏิกูลของโครงการที่ฝังอยู่ใต้ ดิน โดยมีท่อต่างๆ ในระบบรวบรวมน้ำเสียและสิ่งปฏิกูล ได้แก่

1) ท่อรวบรวมน้ำเสีย (Waste Pipe: W) ทำหน้าที่รวบรวมน้ำเสียที่มาจากการอาบน้ำ และล้างหน้าเข้าสู่ถังดักไขมัน

2) ท่อรวบรวมสิ่งปฏิกูล (Solid Pipe: S) ทำหน้าที่รวบรวมสิ่งปฏิกูลจากเครื่องสุขภัณฑ์ชักโครกเข้าสู่ถังกรอง

3) ท่อรวบรวมน้ำเสียจากห้องครัว (Kitchen Waste Pipe: K) ทำหน้าที่รวบรวมน้ำเสียที่มาจาก ห้องครัว เข้าสู่ถังดักไขมัน

4) ท่อระบายอากาศ (Vent Pipe: V) ทำหน้าที่ระบายอากาศเพื่อรักษาความดันภายในระบบท่อ ระบายน้ำ และช่วยให้มีอากาศหมุนเวียนภายในท่อระบายน้ำเพื่อรักษาที่ดักกลิ่นของเครื่องสุขภัณฑ์ไว้ โดยอากาศจะ ถูกระบายออกที่ชั้นดาดฟ้า



(3) ระบบบำบัดน้ำเสียและสิ่งปฏิกูลภายในโครงการ

จากปริมาณน้ำเสียทั้งโครงการ 593.05 ลบ.ม./วัน โครงการออกแบบให้มีระบบบำบัดน้ำเสีย จำนวน 2 ชุด สามารถรองรับปริมาณน้ำเสียได้รวม 607.00 ลบ.ม./วัน แบ่งเป็น ชุดที่ 1 ระบบบำบัดน้ำเสียหลัก ออกแบบให้สามารถรองรับน้ำเสียจากแหล่งต่างๆ ภายในอาคารได้ 604 ลบ.ม./วัน และชุดที่ 2 ระบบบำบัดน้ำเสียสำเร็จรูป ออกแบบให้สามารถรองรับน้ำเสียจากร้านค้าภายในอาคารได้ 3 ลบ.ม./วัน

(4) การบำบัดละอองน้ำเสีย (Aerosol) และก๊าซมีเทน (Methane)

โครงการจัดให้มีระบบบำบัดละอองน้ำเสีย และก๊าซมีเทน เพื่อลดผลกระทบต่อสุขภาพของผู้พักอาศัยจากเชื้อโรคที่ปะปนมากับละอองน้ำเสีย และลดผลกระทบต่อภาวะโลกร้อน ดังนี้

1) ระบบบำบัดละอองน้ำเสีย (Aerosol)

การบำบัดน้ำเสียแบบใช้อากาศ เพื่อให้จุลินทรีย์ได้ใช้ออกซิเจนในการทำปฏิกิริยาชีวเคมี เกิดการย่อยสลายสารอินทรีย์ในน้ำเสียจนได้ก๊าซคาร์บอนไดออกไซด์ น้ำ และเซลล์ของจุลินทรีย์ โดยเฉพาะในบ่อเติมอากาศโดยละอองน้ำเสียที่เกิดในระบบบำบัดน้ำเสียหลักและจากถังบำบัดน้ำเสียสำเร็จรูปเท่ากับ 7,747 ล./นาที่

โครงการได้จัดให้มีการบำบัดละอองน้ำเสียด้วยวิธีผ่านกรอง (Filter) ซึ่งต่อท่ออากาศจากส่วนเติมอากาศของระบบบำบัดน้ำเสียเพื่อนำไประบายที่ชั้นดาดฟ้า ผ่านท่อระบายอากาศที่ภายในบรรจุถ่านเพื่อใช้เป็นตัวดูดซับ และมีประสิทธิภาพในการบำบัดละอองน้ำเสียในแต่ละวัน

2) ระบบบำบัดก๊าซมีเทน (Methane)

การบำบัดน้ำเสียทางชีวภาพที่ไม่ต้องเติมออกซิเจนลงไปให้น้ำเสีย สารอินทรีย์ในน้ำเสียจะถูกย่อยสลายโดยจุลินทรีย์กลุ่มที่ไม่ใช้ออกซิเจนจนได้ก๊าซคาร์บอนไดออกไซด์และก๊าซมีเทน โครงการออกแบบให้มีการบำบัดด้วยวิธี Biological Oxidation โดยใช้ปุ๋ยหมักที่อยู่ใต้ดินร่วนซุยที่ชุ่มชื้นเป็นตัวกลางชีวภาพ มีจุลินทรีย์ออกซิไดซ์ก๊าซมีเทน ให้เปลี่ยนรูปเป็นคาร์บอนไดออกไซด์ น้ำ และพลังงาน จากนั้นจะกลบทอดด้วยดินร่วนหรือปุ๋ยและปลูกต้นไม้ไว้ด้านบน

2.7.3 การระบายน้ำ และการป้องกันน้ำท่วม

ระบบการระบายน้ำฝนของโครงการเป็นระบบที่แยกจากระบบบำบัดน้ำเสียของโครงการ โดยน้ำฝนที่ตกในพื้นที่อาคาร เช่น ระเบียง ดาดฟ้า และหลังคาจะถูกรวบรวมลงมาตามท่อน้ำฝนในอาคารเพื่อระบายลงสู่บ่อหนองน้ำใต้อาคาร ก่อนถูกสูบด้วยปั๊มระบายออกสู่ระบบระบายน้ำสาธารณะจำนวน 2 จุด ได้แก่ จุดที่ 1 บริเวณด้านหน้าโครงการริมถนนสุขุมวิท และจุดที่ 2 บริเวณด้านหลังโครงการริมถนนซอยภาณุวงศ์ 1

สำหรับน้ำฝนที่ตกบนพื้นถนนบางส่วนจะซึมผ่านถนนที่ปูด้วยบล็อกคอนกรีตพรุน (Porous Block) ซึ่งมีช่องว่างภายในเนื้อคอนกรีตต่อเนื่องกันสม่ำเสมอ โดยมีอัตราการไหลผ่านของน้ำลงสู่ดิน มากกว่า 15 ลิตร/นาที่/ตร.ม. และบางส่วนจะไหลลงบนพื้นที่ (Surface Drain) ไปยังพื้นที่สีเขียวบริเวณด้านหน้า และด้านหลังโครงการ ซึ่งจัดไว้เป็นพื้นที่รับน้ำฝนแล้วไหลลงเข้าสู่บ่อพักน้ำ และระบายออกสู่ระบบระบายน้ำสาธารณะต่อไป



2.7.4 การจัดการขยะ

(1) แหล่งกำเนิดและปริมาณขยะของโครงการ

แหล่งกำเนิดขยะในโครงการเกิดจากการดำเนินกิจกรรมของผู้พักอาศัย และพนักงานโครงการ ซึ่งจากแนวทางการจัดทำรายงานการประเมินผลกระทบสิ่งแวดล้อม โครงการบริการชุมชนและที่พักอาศัย ของ สำนักงานนโยบายและแผนทรัพยากรธรรมชาติและสิ่งแวดล้อม กำหนดให้ปริมาณขยะมูลฝอยจากอาคารอยู่อาศัย รวม ไม่น้อยกว่า 3 ลิตร/คน วัน หรือ 1 กก./คน-วัน (คิดเป็นความหนาแน่นเฉลี่ย 333 กก./ลบ.ม.) สามารถ ประเมินปริมาณการเกิดขยะได้จากอัตราการเกิดขยะ 1 กก./คน-วัน พบว่า มีปริมาณขยะเกิดขึ้นทั้งโครงการ ประมาณ 3.696 กก./วัน

(2) ประเภทของขยะ (โดยน้ำหนัก)

ขยะที่เกิดขึ้นภายในโครงการสามารถแบ่งได้ 4 ประเภท ดังนี้

- 1) ขยะเปียก หมายถึง ขยะที่ย่อยสลายได้ง่าย มีความชื้นมากกว่าร้อยละ 50 ติดไฟได้ยาก เช่น เศษอาหาร เนื้อ ผัก และผลไม้ ซึ่งเกิดกลิ่นเหม็นได้ง่าย เนื่องจากแบคทีเรียย่อยสลายอินทรีย์สาร และเป็นแหล่ง เพาะเชื้อโรคที่ติดไปกับแมลง หนู และสัตว์ อื่นที่มาตอมหรือกินเป็นอาหาร
- 2) ขยะรีไซเคิล หมายถึง ขยะที่สามารถนำมาผ่านกระบวนการผลิตเพื่อนำมาใช้ใหม่ เช่น กระดาษ พลาสติก แก้ว โลหะ เป็นต้น
- 3) ขยะแห้งทั่วไป หมายถึง ขยะทั่วไปขยะที่ย่อยสลายได้ยาก ซึ่งเน่าเปื่อยยากหรืออาจไม่เน่าเปื่อย มีความชื้นน้อยมากหรืออาจไม่มีความชื้น เช่น ยาง เป็นต้น
- 4) ขยะอันตราย หมายถึง เป็นขยะที่มีภัยต่อคนและสิ่งแวดล้อม อาจมีสารพิษ ติดไฟ หรือระเบิด ง่าย ปนเปื้อนเชื้อโรค เช่น ไฟแช็กแก๊ส กระป๋องสเปรย์ ถ่านไฟฉาย แบตเตอรี่ เป็นต้น

(3) ประเภทของขยะ (โดยปริมาตร)

จากปริมาณขยะแต่ละประเภท (โดยน้ำหนัก) สามารถประเมินปริมาตรขยะของแต่ละประเภทได้ จากความหนาแน่นของขยะแต่ละประเภท ซึ่งพบว่า จากปริมาณขยะรวม 3,696 กก./วัน คิดเป็น ปริมาตรขยะรวม 11.94 ลบ.ม./วัน

(4) ห้องพักขยะรวมของโครงการ

ห้องพักขยะรวมของโครงการ ตั้งอยู่ที่ชั้น 1 ของอาคารพักอาศัย โดยห้องพักขยะรวมของโครงการมีลักษณะเป็นห้อง คอนกรีตเสริมเหล็กและมีประตูชนิดบานทึบสำหรับปิด-เปิด ขนาดพื้นที่จัดเก็บขยะรวม 48.99 ตร.ม. สามารถรองรับปริมาณขยะได้ 58.788 ลบ.ม. (ความสูงสำหรับกองเก็บ 1.2 ม.) โดยมีรายละเอียดการคัดแยกขยะ ปริมาณ และประเมินความสามารถในการรองรับปริมาณขยะของ โครงการได้ดังนี้

(ก) ห้องพักขยะเปียก รองรับขยะเปียก ได้แก่ เศษอาหาร พืชผัก เปลือกผลไม้ และอินทรีย์วัตถุ อื่นๆ ที่สามารถย่อยสลายได้ 7.78 ลบ.ม./วัน ห้องพักขยะเปียกมีขนาดพื้นที่ 29.03 ตร.ม. หรือมีความจุ 34.836 ลบ.ม. (ประเมินความสูงในเก็บกองที่ 1.20 ม.) ดังนั้นสามารถรองรับปริมาณขยะได้ไม่น้อยกว่า 4 วัน ($34,836/7.78 = 4.48$ วัน)



(ข) **ห้องพักขยะรีไซเคิล** รองรับขยะรีไซเคิล ได้แก่ พลาสติก เศษกระดาก ขวดแก้ว และโลหะ รวม 2.77 ลบ.ม./วัน มีพื้นที่เก็บกองขยะรีไซเคิล 10.89 ตร.ม. หรือมีความจุ 13,068 ลบ.ม. (ประเมินความสูงในเก็บ กองที่ 1.20 ม.) ดังนั้นสามารถรองรับปริมาณขยะได้ไม่น้อยกว่า 4 วัน ($13,068 / 4.72 = 4.72$ วัน)

โดยพนักงานจะคัดแยกใส่ถุงสำหรับใส่ขยะรีไซเคิล มัดปากถุงให้แน่นและวางไว้ในห้องพักขยะแห้ง รวม และจะประสานงานให้ร้านรับซื้อของเก่ามารับซื้อขยะรีไซเคิลของโครงการอย่างน้อย 3 วัน/ครั้ง หรือเมื่อมี ปริมาณขยะรีไซเคิลในปริมาณมาก

(ค) **ห้องพักขยะแห้งทั่วไป** รองรับขยะแห้ง ได้แก่ เศษไม้ยาง เศษผง และถุงพลาสติก รวม 1.11 ลบ.ม./วัน มีพื้นที่เก็บกองขยะแห้งทั่วไป 4.05 ตร.ม. หรือมีความจุ 4.86 ลบ.ม. (ประเมินความสูงในเก็บกองที่ 1.20 ม.) ดังนั้นสามารถรองรับปริมาณขยะได้ไม่น้อยกว่า 4 วัน ($4.86 / 1.11 = 0.38$ วัน)

(ง) **ห้องพักขยะอันตราย** รองรับขยะอันตราย (Hazardous Waste) ได้แก่ หลอดไฟ ถ่านไฟฉาย ตลับหมึกเครื่องพิมพ์ ขวดยา กระป๋องยาฆ่าแมลง และแบตเตอรี่โทรศัพท์ รวม 0.28 ลบ.ม./วัน ห้องพักขยะมีขนาด พื้นที่ 5.02 ตร.ม. หรือมีความจุ 6.024 ลบ.ม. (ประเมินความสูงในเก็บกองที่ 1.20 ม.) ดังนั้นสามารถรองรับ ปริมาณขยะอันตรายได้ไม่น้อยกว่า 21 วัน ($6.027 / 0.28 = 21.51$ วัน)

(5) การเก็บรวบรวมและการจัดการขยะ

โครงการจะจัดเตรียมถังรองรับขยะ แยกประเภทสำหรับขยะแห้ง ขยะเปียก ขยะรีไซเคิล และขยะอันตราย ขนาด 100 ลิตร ซึ่งมีถุงดำสวมรองรับและมีฝาปิดมิดชิด ตั้งไว้ในห้องพักขยะประจำชั้น แต่ละชั้น โดยกำหนดสีของถังขยะและที่ตัวถังจะมีตัวอักษรแสดงประเภทถังรองรับขยะให้ชัดเจน ดังนี้

- ถังรองรับขยะเปียก สีเขียว ภายในมีถุงสีดำรองรับขยะอีกชั้น
- ถังรองรับขยะแห้ง สีฟ้า ภายในมีถุงสีดำรองรับขยะอีกชั้น
- ถังรองรับขยะรีไซเคิล สีเหลือง ภายในมีถุงสีดำรองรับขยะอีกชั้น
- ถังรองรับขยะอันตราย สีแดง ภายในมีถุงสีส้ม/สีแดงรองรับขยะอันตราย

การเก็บรวบรวมขยะในแต่ละชั้นของอาคาร เป็นหน้าที่ของพนักงานทำความสะอาดของโครงการ ซึ่งจะ รวบรวมขยะวันละ 1 ครั้ง ในช่วงเช้า โดยขยะจะถูกรวบรวมใส่ถุงดำ จำแนกประเภทมัดปากถุงให้แน่น และติด ฉลากบอกประเภท จากนั้นบรรจุใส่ภาชนะรองรับขยะ เพื่อป้องกันการปนเปื้อนหรือการรั่วไหลน้ำชะขยะ ไปยัง ห้องพักขยะรวมของโครงการ ซึ่งระหว่างการทำงานพนักงานจะใส่ผ้าปิดจมูก ถุงมือยาง รองเท้า เพื่อป้องกันการ แพร่กระจายของเชื้อโรค

2.7.5 ระบบไฟฟ้า

(1) ระบบไฟฟ้าหลัก

ระบบไฟฟ้าหลักของโครงการเชื่อมต่อกับระบบจ่ายไฟฟ้าจาก การไฟฟ้านครหลวง (กฟน.) เขตสมุทรปราการ บริเวณด้านหน้าโครงการ (ถนนสุขุมวิท) ผ่านระบบสายไฟฟ้าแรงสูงขนาด 24 KV เป็นการเดิน สายไฟฟ้าแบบฝังท่อหุ้มด้วยคอนกรีตเข้าสู่อาคารห้องเครื่องไฟฟ้า (RMU) และไปยังห้องเครื่องไฟฟ้าในอาคาร พักอาศัย ซึ่งตั้งอยู่ที่บริเวณชั้น 1 เพื่อแปลงไฟฟ้า 24 kv เป็น 416/240 V จากนั้นไปยังแผงจ่ายไฟฟ้าหลัก (Main Distribution Board, MDB) เพื่อกระจายไฟฟ้าไปยังส่วนต่างๆ ในอาคาร ต่อไป



(2) ระบบไฟฟ้าสำรอง

โครงการจัดเตรียมระบบไฟฟ้าสำรองสำหรับกรณีที่ กฟน. ไม่สามารถจ่ายไฟฟ้าให้กับระบบไฟฟ้าของ โครงการได้ โดยจัดเตรียมเครื่องกำเนิดไฟฟ้าสำรอง สามารถรองรับโหลดไฟฟ้าได้ไม่น้อยกว่า 294.60 KVA ติดตั้งที่ห้องเครื่องไฟฟ้า ตั้งอยู่ที่ชั้น 1 ของอาคาร พักอาศัย ระบบไฟฟ้าสำรองสำหรับกรณีฉุกเฉินแยกเป็นอิสระจากระบบอื่น และสามารถทำงานได้โดยอัตโนมัติ เมื่อระบบจ่ายไฟฟ้าปกติหยุดทำงาน ทั้งนี้ระบบไฟฟ้าสำรองในโครงการจะรองรับระบบสัญญาณเตือนภัย (Fire Alarm System) ระบบไฟฟ้าแสงสว่างฉุกเฉิน (Emergency Light) ป้ายบอกทางออกและทางหนีไฟ (Exit sign) ระบบ Service Lift ระบบปั๊มน้ำ และปั๊มน้ำดับเพลิง และระบบบำบัดน้ำเสีย

(3) ระบบป้องกันอันตรายจากการเกิดไฟฟ้ารั่วและฟ้าผ่า

โครงการจัดเตรียมระบบป้องกันไฟฟ้ารั่วโดยจัดทำระบบสายดินเชื่อมต่อจากระบบสายดินของ แผงจ่ายไฟฟ้าหลัก (Main Distribution Board, MDE) และจัดเตรียมระบบป้องกันฟ้าผ่า โดยมีการติดตั้ง หลักล่อฟ้า (Air Terminal) กระจายโดยทั่วบนชั้นดาดฟ้าของอาคาร ซึ่งแต่ละหลักเชื่อมกันด้วยตัวนำที่เป็นทองแดง (Copper Tape) จากนั้นต่อลงพื้นดินชั้นที่ 1 เพื่อกระจายกระแสไฟฟ้าลงสู่ดินด้วยแท่งกราวด์ (Ground Rod) และแผ่นทองแดง (CU Bar) ที่ติดตั้งอยู่ใต้ดินรอบอาคาร โดยสายนำลงดินนี้เป็นระบบที่แยกอิสระจากระบบสายดิน ของระบบไฟฟ้า

(4) ระบบทีวีดิจิตอล

ระบบพื้นฐานให้บริการการรับชมทีวีดิจิตอลให้กับผู้อยู่อาศัยในห้องพัก เพื่อเข้าถึงการรับชมทีวี ดิจิตอล ซึ่งผู้พักอาศัยเพียงนำกล่องรับสัญญาณทีวีดิจิตอลมาติดตั้งหรือใช้โทรทัศน์ระบบดิจิตอลต่อสายสัญญาณ ภายในห้องก็สามารถรับชมได้ ทำให้ผู้พักอาศัยไม่ต้องติดตั้งเสาอากาศด้วยตนเองในอาคาร

27.6 ระบบระบายอากาศ

ระบบระบายอากาศของโครงการ จะได้รับการออกแบบให้สอดคล้องกับกฎกระทรวงฉบับที่ 33 (พ.ศ. 2535) ฉบับที่ 39 (พ.ศ. 2537) และฉบับที่ 50 (พ.ศ. 2540) ออกตามความใน พรบ.ควบคุมอาคาร พ.ศ. 2522 โดยใช้เกณฑ์ อัตราการระบายอากาศตามพื้นที่ใช้สอย (ลบ.ม./ชม./ตร.ม.) และจำนวนเท่าของปริมาตรห้องใน 1 ชม. ระบบระบาย อากาศของโครงการประกอบด้วยการระบายอากาศโดยวิธีธรรมชาติ และวิธีกล ดังนี้

(1) การระบายอากาศโดยวิธีธรรมชาติ

โครงการจะจัดให้มีการระบายอากาศโดยวิธีธรรมชาติ บริเวณห้องในอาคารที่มีผนังด้านนอกอย่าง น้อยหนึ่งด้าน ที่มีช่องเปิดสู่ภายนอกได้ เช่น ประตู และหน้าต่าง เป็นต้น โดยมีพื้นที่ของช่องเปิดได้ไม่น้อยกว่าร้อยละ 10 ของพื้นที่ห้อง (ตามกฎกระทรวง ฉบับที่ 50 พ.ศ. 2540 ข้อ 9) รวมถึงการระบายอากาศภายในบันไดหนีไฟ มีช่องเปิดขนาดไม่น้อยกว่า 1.4 ตร.ม. ออกสู่ภายนอกอาคาร

(2) การระบายอากาศโดยวิธีกล

พื้นที่ใช้สอยในอาคารจะมีพื้นที่ใช้สอยที่ใช้ระบบปรับอากาศซึ่งเป็นระบบปรับอากาศแบบแยกส่วน โดยมีขนาดระบบปรับอากาศรวม 1,978 ตันความเย็น (23,733,400 BTU)

พื้นที่ที่ไม่มีการติดตั้งระบบปรับอากาศ จะติดตั้งพัดลมระบายอากาศภายในห้อง เช่น ห้องน้ำของ ห้องพัก ห้องน้ำส่วนกลาง ห้องเครื่องสูบน้ำ ห้องเครื่องไฟฟ้า ห้องไฟฟ้า MDB และห้องพักขยะรวม เป็นต้น



สำหรับบันไดหนีไฟและโถงลิฟต์ดับเพลิง ออกแบบให้มีช่องเปิดขนาดไม่น้อยกว่า 1.4 ตร.ม. ออกสู่ภายนอกอาคาร

2.7.7 ระบบรักษาความปลอดภัยและระบบการสื่อสาร

(1) ระบบกล้องโทรทัศน์วงจรปิด (CCTV)

โครงการจะจัดให้มีระบบกล้องโทรทัศน์วงจรปิด (CCTV) เพื่อใช้ตรวจสอบและรักษาความปลอดภัยของ ผู้พักอาศัยในโครงการ และพื้นที่ใกล้เคียง โดยติดตั้งกล้อง CCTV ให้ครอบคลุมทั่วพื้นที่โครงการ พื้นที่จอดรถยนต์บน อาคาร (ชั้น 2-7) และชั้นนพักอาศัย (ชั้น 8-34) เพื่อความปลอดภัยของผู้พักอาศัยในโครงการ

(2) ระบบรับสัญญาณโทรทัศน์ดิจิทัล

โครงการได้วางระบบพื้นฐานในการให้บริการรับชมทีวีดิจิทัลให้กับผู้อยู่อาศัยในห้องพักในโครงการ ด้วยการติดตั้งเสาอากาศขนาดใหญ่ เพื่อรับสัญญาณและสามารถตัดสัญญาณรบกวน แล้วใช้เครื่องขยายความแรง ของสัญญาณส่งไปยังห้องพักอาศัย ซึ่งผู้พักอาศัยเพียงนำกล่องรับสัญญาณทีวีดิจิทัลมาติดตั้งหรือใช้โทรทัศน์ระบบ ดิจิตอลต่อสายสัญญาณภายในห้องพัก ก็สามารถรับชมได้ โดยที่ผู้พักอาศัยไม่ต้องติดตั้งเสาอากาศด้วยตนเอง

2.8 ระบบป้องกันและระงับอัคคีภัย

โครงการจัดให้มีระบบป้องกันและระงับอัคคีภัย ตามกฎหมาย/ข้อบังคับที่เกี่ยวข้อง โดยเฉพาะตาม พรบ. ควบคุมอาคาร อุปกรณ์ป้องกันอัคคีภัย/ผจญเพลิงต่างๆ ได้รับการออกแบบและติดตั้งตามมาตรฐาน วสท.

2.8.1 ระบบตรวจสอบและแจ้งเหตุเพลิงไหม้

ระบบตรวจสอบและแจ้งเหตุเพลิงไหม้เป็นระบบอัตโนมัติ สามารถตรวจจับและแจ้งเหตุเพลิงไหม้ใน ลักษณะจุด หรือพื้นที่ที่เกิดเหตุให้ผู้รับแจ้งได้รับทราบ โดยมีลักษณะดังนี้

(1) แผงควบคุมระบบแจ้งเหตุอัคคีภัย (Fire Alarm Control Panel: FCP)

แผงควบคุมระบบแจ้งเหตุอัคคีภัย ทำหน้าที่เป็นจุดศูนย์สัญญาณ เมื่ออุปกรณ์ชุดแจ้งเหตุที่ติดตั้งไว้เริ่ม ทำงานจะส่งสัญญาณไปยังแผงควบคุมอัตโนมัติ เพื่อให้เจ้าหน้าที่ในห้องควบคุมตรวจสอบ และหากเป็นเหตุเพลิง ไหมก็จะส่งสัญญาณแจ้งเหตุให้ทราบทั่วทั้งอาคาร

(2) เครื่องตรวจจับควัน (Smoke Detector: SD)

เป็นอุปกรณ์ที่ใช้ไอออน (Photo Electric) ในการตรวจจับอนุภาค ตำแหน่งที่ติดตั้ง เครื่องตรวจจับ ควัน ได้แก่ ภายในห้องนอนของห้องพักอาศัย สำนักงานนิติบุคคล ห้องจดหมาย ห้องประชุม ห้องควบคุม ห้อง บริการเจ้าของร่วม ห้องเครื่องไฟฟ้า ห้องออกกำลังกาย โถงลิฟต์โดยสาร โถงลิฟต์ดับเพลิง และโถงทางเดินของชั้น พักอาศัย

(3) เครื่องตรวจจับความร้อน (Heat Detector: H)

อุปกรณ์ชนิดนี้จะทำงาน เมื่อมีอัตราการเพิ่มของอุณหภูมิเปลี่ยนแปลงทำให้อุปกรณ์ตรวจจับความร้อนส่งสัญญาณไปยังแผงควบคุมระบบแจ้งเหตุอัคคีภัย ตำแหน่งที่ติดตั้งเครื่องตรวจจับความร้อน ได้แก่ ภายใน ห้องพักอาศัย



(4) ปุ่มกดแจ้งสัญญาณอัคคีภัย (Fire Alarm Manual Station)

อุปกรณ์แจ้งเหตุด้วยมือจะแจ้งสัญญาณเพลิงไหม้เป็นอุปกรณ์ที่ใช้แจ้งเหตุโดยคนที่พบเห็นเหตุการณ์ เพื่อแจ้งให้เจ้าหน้าที่รับทราบ

(5) อุปกรณ์ส่งเสียงสัญญาณแจ้งเหตุ (Fire Alarm Indicating Device)

การทำงานของระบบสัญญาณแจ้งเหตุเพลิงไหม้ จะเริ่มเมื่ออุปกรณ์ตรวจพบควันหรือความร้อนใน ระดับที่จะก่อให้เกิดเพลิงไหม้ได้ อุปกรณ์จะส่งสัญญาณอัตโนมัติเข้าสู่แผงควบคุมระบบแจ้งเหตุ ซึ่งจะแจ้งเหตุเพลิง ไหม้พร้อมทั้งโซนที่เกิดเหตุด้วยไฟสัญญาณขึ้นที่แผงแจ้งเหตุเพลิงไหม้ พร้อมทั้งมีเสียงสัญญาณเฉพาะที่แผ่กระจาย หัก และเกิดเป็นสัญญาณแจ้งเหตุเพลิงไหม้

2.8.2 ระบบป้องกันอัคคีภัย

โครงการจัดให้มีระบบป้องกันอัคคีภัยเพื่อใช้ระงับเหตุที่เกิดอัคคีภัยไม่ให้เกิดความเสียหายต่อชีวิต และ ทรัพย์สินของผู้ใช้อาคาร โดยมีรายละเอียดดังนี้

(1) ระบบน้ำสำรองดับเพลิง (Fire Water Reserve)

โครงการออกแบบให้มีระบบจ่ายน้ำดับเพลิงแต่ละชั้นจำนวน 3 ท่อขึ้น ดังนั้นโครงการต้องมีปริมาณ การจ่ายน้ำได้ไม่น้อยกว่า 60 ล./วินาที โดยโครงการเลือกใช้เครื่องสูบน้ำเพลิงที่มีอัตราการจ่ายน้ำ 1,000 GPN1 หรือ 64 ล./วินาที (ไม่น้อยกว่า 60 ล./วินาที) และต้องมีการสำรองน้ำเพื่อการดับเพลิงได้ไม่น้อยกว่า 30 นาที หรือ คิดเป็นปริมาณ น้ำสำรองดับเพลิงไม่น้อยกว่า 115.20 ลบ.ม. ($64 \times 30 \times 60 / 1,000 = 115.20$ ลบ.ม.) โดยโครงการ ได้ออกแบบให้มีการกักเก็บน้ำสำรองดับเพลิงในถังสำรองน้ำชั้นใต้ดินจำนวน 2 ถัง ปริมาตรการสำรองน้ำดับเพลิง รวม 127.80 ลบ.ม. (ไม่น้อยกว่า 115.20 ลบ.ม.) สามารถจ่ายน้ำสำรองเพื่อการดับเพลิงได้นาน 33.28 นาที $[(127.80 \times 1,000) / (64 \times 60) = 33.28$ นาที) ซึ่งไม่น้อยกว่า 30 นาที

(2) ระบบจ่ายน้ำดับเพลิง

โครงการได้ออกแบบให้มีระบบจ่ายน้ำดับเพลิงจากเครื่องสูบน้ำเพลิง ชนิดเครื่องยนต์ดีเซล (Diesel Engine Fire Pump) ที่มีอัตราการจ่ายน้ำ 1,000 GPM หรือ 64 ล./วินาที ที่แรงดัน 234 PSI (I lead - 164 ม.) และเครื่องสูบน้ำดับเพลิงช่วย (Jacky Pump) ที่มีอัตราการจ่ายน้ำ 15 GPM ที่แรงดัน 240 PSI (Head - 169 ม.)

(3) หัวรับน้ำดับเพลิง (Fire Department Connection)

โครงการได้ออกแบบให้มีหัวรับน้ำดับเพลิงติดตั้ง 2 แห่ง บริเวณด้านหน้าโครงการ และบริเวณใกล้ถังสำรองน้ำใต้ดิน โดยมีหัวรับน้ำดับเพลิงจำนวน 2 หัว เป็นหัวรับน้ำ 2 ทาง ชนิดเชื่อมต่อสวมเร็วเพื่อเชื่อมต่อกับท่อจ่ายน้ำ ดับเพลิง โดยมีรายละเอียดดังนี้

- หัวรับน้ำ 1 เชื่อมต่อกับท่อจ่ายน้ำดับเพลิงเข้าสู่ถังเก็บน้ำดับเพลิงชั้นใต้ดิน
- หัวรับน้ำ 2 เชื่อมต่อกับท่อจ่ายน้ำดับเพลิงเข้าสู่ระบบจ่ายน้ำดับเพลิงของอาคาร



(4) ระบบท่อน้ำดับเพลิงหรือท่อยืน (Standpipe System)

โครงการออกแบบให้มีระบบท่อจ่ายน้ำดับเพลิงหรือท่อยืนจำนวน 3 ท่อยืน มีขนาด 26 นิ้ว เป็น ท่อยืนประเภทที่ 3 ตามมาตรฐาน NFPA 14 Standard for Installation of Standpipe and Hose Systems ซึ่งระบบท่อจ่ายน้ำดับเพลิงจะแยกเป็นอิสระจากท่อจ่ายน้ำดีของอาคาร จ่ายน้ำให้กับตู้เก็บสายฉีดน้ำดับเพลิง (Fire Hose Cabinet) และหัวกระจายน้ำอัตโนมัติ (Sprinkler) แต่ละชั้น

(5) ตู้เก็บสายฉีดน้ำดับเพลิง (Fire Hose Cabinet)

ตู้เก็บสายฉีดน้ำดับเพลิงจะติดตั้งให้มีระยะถึงพื้นที่ทุกส่วนของอาคารไม่เกิน 30 เมตร โดยติดตั้ง บริเวณโถงลิฟต์ดับเพลิง โดยภายในตู้เก็บสายฉีดน้ำดับเพลิงประกอบด้วยชุดสายฉีดน้ำดับเพลิง (Fire House Reel) วาล์วสำหรับเชื่อมต่อสายดับเพลิง และถังดับเพลิงมือถือแบบผงเคมีแห้ง (Dry Chemical) ขนาด 10 ปอนด์

2.8.3 การอพยพหนีไฟ

(1) บันไดหนีไฟ (Fire Escape Stair)

โครงการมีบันไดหนีไฟจำนวน 3 จุด และเป็นบันไดหนีไฟชนิดภายในอาคารทุกบันได เชื่อมตั้งแต่ ชั้นล่างถึงชั้นดาดฟ้า โดยชั้นล่างสามารถเปิดออกสู่ภายนอกได้โดยตรง ส่วนบริเวณชั้นดาดฟ้าจะเปิดสู่ทางเดินหนีไฟ ซึ่งเชื่อมต่อกับพื้นที่หนีไฟทางอากาศ

(2) จุฬรวมพล

จุฬรวมพลของโครงการได้กำหนดบริเวณพื้นที่สีเขียวของโครงการ จำนวน 2 จุด โดยมีขนาดพื้นที่รวม 1,007 ตร.ม. และหักลบพื้นที่โคนต้นไม้แล้ว โดยมีรายละเอียดดังนี้

- บริเวณ 1 ขนาด 129 ตร.ม. รองรับผู้อพยพหนีไฟได้ประมาณ 516 คน
 - บริเวณ 2 ขนาด 878 ตร.ม. รองรับผู้อพยพหนีไฟได้ประมาณ 3,512 คน
- รวมพื้นที่จุฬรวมพล 1,007 ตร.ม. รองรับผู้อพยพหนีไฟได้รวม 4,028 คน

(3) ลานหนีไฟทางอากาศ

โครงการจัดให้มีพื้นที่หนีไฟทางอากาศที่ชั้น 34 (ดาดฟ้า) เป็นเส้นทางอพยพหนีไฟสำรอง โดยจัดให้มี ที่ว่างบนลานคอนกรีตเสริมเหล็ก ขนาด 10 ม. x 10 ม. มีระดับความสูงจากพื้นดิน 104.10 ม.

(4) ลิฟต์ดับเพลิง

โครงการจัดให้มีลิฟต์ทั้งหมดจำนวน 5 ชุด แบ่งเป็นลิฟต์สำหรับโดยสาร 4 ชุด และลิฟต์ดับเพลิง 1 ชุด ซึ่งลิฟต์ดับเพลิงสามารถใช้งานได้ตลอดเวลาและจอดได้ทุกชั้นและมีระบบไฟฟ้าสำรอง ซึ่งสามารถใช้งานเมื่อเกิดเหตุเพลิงไหม้หรือเกิดไฟฟ้าดับได้

(5) ระบบจ่ายพลังงานสำรอง

โครงการจัดให้มีระบบจ่ายพลังงานไฟฟ้าสำรองกรณีฉุกเฉิน โดยจัดเตรียมเครื่องกำเนิดไฟฟ้าสำรอง ขนาดเพียงพอกับโหลดไฟฟ้าสำรองของโครงการ (โหลดไฟฟ้าสำรอง 294.60 kVA) โดยติดตั้งที่ห้องเครื่องไฟฟ้า ตั้งอยู่ที่ชั้น 1 ของอาคารพักอาศัย โดยระบบไฟฟ้าสำรองสำหรับกรณีฉุกเฉินแยกเป็นอิสระจากระบบอื่น และสามารถ ทำงานได้โดยอัตโนมัติเมื่อระบบจ่ายไฟฟ้าปกติหยุดทำงาน โดยจะรองรับระบบ



สัญญาณเตือนภัย ระบบดับเพลิง ระบบไฟฟ้าแสงสว่าง ป้ายบอกทางออกและทางหนีไฟ และสามารถจ่ายพลังงานไฟฟ้าได้ตลอดเวลาสำหรับลิฟต์ ดับเพลิง

(6) ป้ายบอกทางหนีไฟ

โครงการจะติดตั้งป้ายบอกทางหนีไฟให้เห็นได้ชัดเจนและไม่ใช่สีหรือรูปร่างที่กลมกลืนกับการตกแต่ง ป้ายอื่นๆ ที่ติดไว้ใกล้เคียง โดยป้ายบอกทางหนีไฟที่มีตัวอักษรให้เห็นชัดเจนตลอดเวลาทั้งภาวะปกติและภาวะฉุกเฉิน ซึ่งจะติดตั้งไว้ที่ทางเข้า-ออก บันไดหนีไฟ โถงลิฟต์ และทางเดิน

(7) มาตรการฉุกเฉินในการอพยพผู้คนกรณีเกิดอัคคีภัย

โครงการจะจัดให้มีการซักซ้อมการอพยพหนีไฟ เป็นประจำอย่างน้อยปีละ 1 ครั้ง โดยโครงการจะ จัดทำแผนผังเส้นทางการอพยพหนีไฟ และจุดรวมพลของโครงการเมื่อเกิดเหตุเพลิงไหม้แสดงให้ผู้พักอาศัยเห็นได้ อย่างชัดเจน และติดตั้งไว้ที่บริเวณโถงบันไดหนีไฟของทุกชั้น ซึ่งในการซักซ้อมอพยพหนีไฟ ผู้พักอาศัยและ พนักงานของโครงการจะต้องอพยพออกจากอาคารมายังจุดรวมพลที่กำหนดไว้ เพื่อเป็นการฝึกปฏิบัติในกรณีเกิด เหตุฉุกเฉินตามเส้นทางหนีไฟ สำหรับกรณีที่เกิดเหตุเพลิงไหม้รุนแรงอาจมีความจำเป็นต้องใช้พื้นที่ทางเท้าของถนน ภายในโครงการเป็นจุดรวมพล ทั้งนี้ การกำหนดจุดรวมพลสามารถปรับเปลี่ยนตำแหน่งได้ตามความเหมาะสมกับ สภาพความเป็นจริง เมื่อมีการซักซ้อมการหนีไฟกับหน่วยงานที่เกี่ยวข้อง

2.9 การจราจร

2.9.1 ทางเข้า-ออกโครงการ

โครงการได้จัดให้มีทางเข้า-ออกโครงการจำนวน 1 แห่ง เชื่อมออกสู่ถนน มีความกว้าง 6.00 ม. (แบ่งเป็น 2 ช่องจราจร ขาเข้าโครงการจำนวน 1 ช่องจราจร และขาออกโครงการจำนวน 1 ช่องจราจร มีความ กว้างช่องจราจรละ 3.00 ม.) เพื่อให้ผู้ใช้ถนนสามารถใช้เดินสัญจรเข้า-ออกโครงการสู่ถนน สุขุมวิทได้อย่างสะดวก

ระบบการจราจรบริเวณทางเข้า-ออกโครงการ เป็นแบบเดินรถสองทาง (Two-way Traffic) ซึ่งจาก กฎกระทรวงฉบับที่ 7 (2517) ออกตามความในพระราชบัญญัติควบคุมการก่อสร้างอาคาร พ.ศ. 2479 ระบุว่า การจัดเส้นทางเดินรถภายในอาคารเป็นแบบเดินรถสองทาง จะต้องมีความกว้างของทางสัญจรไม่น้อยกว่า 6 ม. ซึ่งโครงการได้ทำทางเชื่อมเข้า-ออกโครงการสอดคล้องตามข้อกำหนดดังกล่าว รวมทั้งจัดให้มีป้ายจราจร สัญลัษณ์บนพื้นทาง และเจ้าหน้าที่รักษาความปลอดภัยในการอำนวยความสะดวกด้านการจราจรภายในโครงการให้ เป็นไปอย่างมีระบบและปลอดภัย และควบคุมการผ่านเข้า-ออก ด้วยคีย์การ์ด หรือแลกบัตร โดยมีไม้กั้นจราจร และเจ้าหน้าที่คอยควบคุมการเข้า-ออก

2.9.2 ระบบจราจรภายในโครงการ

โครงการจัดให้มีเส้นทางเดินรถรอบอาคารหลักเป็นแบบเดินรถทางเดียว (One-way Traffic) สำหรับการเดินรถในชั้นที่จอดรถภายในอาคารจัดให้เป็นแบบเดินรถทางเดียว (One-way Traffic) ในชั้นที่ 2 และเป็นแบบเดินรถสองทาง (Two-way Traffic) ในชั้นที่ 3 ถึงชั้นที่ 7 โดยออกแบบให้ถนนภายในโครงการทุกช่วง มีความกว้างของทางสัญจรไม่น้อยกว่า 6.00 ม. ซึ่งจากกฎกระทรวงฉบับที่ 7 (2517) ออกตามความในพระราชบัญญัติควบคุมการก่อสร้างอาคาร พ.ศ.2479 ระบุว่า การจัดเส้นทางเดินรถภายในอาคารเป็นแบบเดินรถ สองทาง จะต้องมีความกว้างของทางสัญจรไม่น้อยกว่า 6.00 ม. ซึ่งทางโครงการได้จัดความกว้างของ



ทางสัญจร 6.00 ม. (ไม่น้อยกว่า 6.00 ม.) และมีเจ้าหน้าที่รักษาความปลอดภัยและอำนวยความสะดวกในการเข้า-ออก โครงการ ตลอด 24 ชั่วโมง

2.9.3 จำนวนที่จอดรถ

การพิจารณาความเพียงพอของจำนวนที่จอดรถจากข้อกำหนดของกฎหมายที่ระบุไว้ โดยพิจารณา ความเพียงพอของที่จอดรถจากขนาดของพื้นที่อาคาร จากกฎกระทรวงฉบับที่ 7 (2517) ออกตามความใน พระราชบัญญัติควบคุมการก่อสร้างอาคาร พ.ศ. 2479 ข้อ 3 (1) จำนวนที่จอดรถยนต์ในอาคารประเภทต่างๆ ในเขตเทศบาลทุกแห่งหรือในเขตท้องที่ที่ได้มีพระราชกฤษฎีกาให้ใช้พระราชบัญญัติควบคุมการก่อสร้างอาคาร พุทธศักราช 2479 ใช้บังคับ (ข) อาคารขนาดใหญ่ ให้มีที่จอดรถยนต์ตามจำนวนที่กำหนดของแต่ละประเภท ของอาคารที่ใช้เป็นที่ประกอบกิจการในอาคารขนาดใหญ่ นั้นรวมกัน หรือให้มีที่จอดรถยนต์ไม่น้อยกว่า 1 คัน ต่อพื้นที่อาคาร 240 ตร.ม. เศษของตารางเมตรให้คิดเป็น 240 ตร.ม. ทั้งนี้ ให้ถือที่จอดรถยนต์จำนวนที่มากกว่าเป็นเกณฑ์

โครงการจะมีพื้นที่อาคารขนาดใหญ่เท่ากับ 57,308.5 ตร.ม. ซึ่งตามข้อกำหนดดังกล่าว โครงการ จะต้องจัดเตรียมที่จอดรถไว้อย่างน้อย 239 คัน ตามกฎหมาย ($57,308.5 \times 240 = 238.78$ คัน) โดยโครงการได้ จัดให้มีที่จอดรถยนต์ไว้ทั้งสิ้นจำนวน 556 คัน ซึ่งจำนวนที่จอดรถยนต์ทั้งหมดที่จัดไว้ภายในโครงการมากกว่าที่ กฎหมายกำหนด และมีที่จอดรถจักรยานยนต์จำนวน 34 คัน

2.9.4 การจัดการด้านความปลอดภัย

โครงการจัดให้มีที่จอดรถรวมทั้งสิ้น 556 คัน แบ่งเป็นที่จอดรถภายนอกอาคารและที่จอดรถภายใน อาคาร ซึ่งบริเวณภายนอกอาคารได้จัดให้มีคันชะลอความเร็ว กระงกโค้ง ที่บริเวณภายนอกอาคาร และระบบ กล้องโทรทัศน์วงจรปิด (CCTV) เพื่อใช้ตรวจสอบและรักษาความปลอดภัยของผู้พักอาศัยบริเวณทางเข้า-ออก ที่จอดรถ และบริเวณภายในอาคารของโครงการ โดยจัดให้มีการติดตั้งกล้อง CCTV บริเวณที่จอดรถทุกชั้น (แสดง รายละเอียดระบบกล้อง CCTV ไว้ในหัวข้อ 2.8.7 ระบบรักษาความปลอดภัยและระบบการสื่อสาร) และจัดให้ มีเจ้าหน้าที่รักษาความปลอดภัยบริเวณทางเข้า-ออกโครงการตลอด 24 ชม.

2.10 พื้นที่สีเขียวของโครงการ

โครงการมีขนาดพื้นที่ 4-2-29 ไร่ หรือ 7,316 ตร.ม. ภายในโครงการประกอบด้วยมีห้องชุดรวม 1,105 ห้อง (แบ่งเป็นห้องชุดพักอาศัย จำนวน 1,099 ห้อง และห้องชุดเพื่อการพาณิชย์ (ร้านค้า) จำนวน 6 ห้อง) และมีผู้พักอาศัยและพนักงานในโครงการรวมทั้งสิ้น 3,696 คน โดยโครงการจัดให้มีพื้นที่สีเขียวไว้ที่ชั้น 1, 2, 33 และ ชั้น 34 (ดาดฟ้า) โดยมีพื้นที่สีเขียวรวม 3,848 ตร.ม.

พื้นที่สีเขียวของโครงการ 3,848 ตร.ม. คิดเป็นอัตราส่วนพื้นที่สีเขียวต่อจำนวนผู้พักอาศัย 1.04 ตร.ม./คน โดยเป็นพื้นที่สีเขียวชั้นล่าง 1,930 ตร.ม. ซึ่งไม่น้อยกว่า 1,848 ตร.ม. (ร้อยละ 50 ของพื้นที่สีเขียวชั้นล่างตาม เกณฑ์) และเป็นพื้นที่ปลูกไม้ยืนต้น 1,125 ตร.ม. ซึ่งไม่น้อยกว่า 924 ตร.ม. (ร้อยละ 50 ของพื้นที่ปลูกไม้ยืนต้น ชั้นล่างตามเกณฑ์) โดยพันธุ์ไม้ยืนต้นชั้นล่างที่จัดให้มีในโครงการ ได้แก่ ชมพูพันธุ์ทิพย์ หูกระจง ประดู่ จิกน้ำ สีสาวดีขาวพวง ปาล์มจีน ปับ แคนา และมะฮอกกานี สำหรับพันธุ์ไม้ยืนต้นที่ปลูกในพื้นที่สีเขียวบนอาคาร ได้แก่ สีสาวดีขาวพวง และน้ำเต้าต้น (ที่ชั้น 8) สีสาวดีขาวพวง น้ำเต้าต้น และตีนเป็ดน้ำ (ที่ชั้น 33 และชั้นดาดฟ้า) โดยโครงการกำหนดให้มาตรการตัดตกแต่งต้นต้นเปิดน้ำและต้นน้ำเต้าต้นที่จัดไว้บนอาคารก่อนมีการรื้อถอน ลงสู่พื้น โดยให้เริ่มตัดเมื่อต้นต้นเป็นน้ำและน้ำเต้าต้นมีผลและเริ่มแก่ซึ่งผลจะเปลี่ยนเป็นสีม่วงเข้มและสีเหลือง ตามลำดับ

